

УСРР-НТУ

ВРНГ-СРСР

ЦЕНТРАЛЬНИЙ НАУКОВО-ДОСЛІДЧИЙ ІНСТИТУТ
ТОРФОВОЇ ПРОМИСЛОВОСТІ „ІНСТОРФ“


ТОРФОВИЩА У К Р А Ї Н И

СТАТИСТИЧНИЙ ДОВІДНИК

УКРАЇНСЬКА ФІЛІЯ ІНСТОРФУ

2469

✓



ВІД ВИДАВНИЦТВА

З незалежних від Видавництва технічних причин,
мапу затримано друком і буде видано додатково.
По видрукуванні мапу можна одержати в Укрінсторфі,
Київ, Комінтерну 2.

У.С.Р.Р. — Н.Т.У. В.Р.Н.Г. — С.Р.С.Р.
ЦЕНТРАЛЬНИЙ НАУКОВО-ДОСЛІДЧИЙ ІНСТИТУТ ТОРФОВОЇ ПРОМИСЛОВОСТІ

„ІНСТОРФ“

4

ПЕРЕБ
1940 г.

622.33

T-61

ТОРФОВИЩА УКРАЇНИ

(СТАТИСТИЧНИЙ ДОВІДНИК)

2469

до

~~Бібліотека
ГРНИЧОГО ІНСТИТУТУ
Київ, Тимоніна 12.
№ 27/57~~

Київський Гісторико-Матеріальний
ІНСТИТУТ НАРКОМЗЕМУ УСРР
БІБЛІОТЕКА
№

24458

WMO

УКРАЇНСЬКА ФІЛІЯ ІНСТОРФУ
КИЇВ

1930 перевірено
1966 г.

Бібліографічний опис цього видання вміщено в „Літопису Українського Друку“, „Картковому репертуарі“ та інших покажчиках Української Книжкової Палати.

1912
10-7

ТОРГОВИНА УКРАЇНИ

Укрполіграфоб'єднання
Київ, 3 друк. Червона площа 2-а
Зам. 2142 тир. 1000, 7¹/₄ др. арк.
Міськліт 1841.

1912

1912

До цього часу немає жодних друкованих матеріалів, де згруповані були б відомості, які роками збиралися по різних установах, про торфовища України.

Випускаючи у світ списки торфовищ з більш-менш докладними відомостями про них та з мапою всіх перелічених торфовищ, Укрінсторф має на меті систематизувати всі накопичені матеріали з дослідження боліт та торфовищ України, підсумувати їх та широко ознайомити людність з тими величезними торфовими ресурсами, на які багата Україна.

Торф, як місцеве паливо, має велике значення у справі розвитку енергетичної бази як для існуючої, так і для нової промисловости, що має заснуватися по окремих районах.

На цій паливній базі має збудуватися низка електровень, що обслуговуватимуть місцеву промисловість та усупільнений сектор сільського господарства, який щоб перероблювати свої продукти вимагатиме велику кількість електроенергії.

Реконструкція сільського господарства на засадах суцільної колективізації висуває торф і торфовища на чільне місце, як чинник піднесення врожайности та інтенсифікації сільського господарства.

Властивості українських торфів, за своїм хемічним та ботаничним складом, сприяють до використання його в сільському господарстві, як здобрива, підстілки, корму для худоби тощо.

Проблема індустріалізації окремих районів України, зокрема Правобережжя, висуває питання про розгорнення хемічної промисловости на базі торфової сировини. Торф може служити сировинною базою для будівельної, паперової та інших видів промисловости. Тому, кожна округа мусить знати свої торфовища, щоб урахувати їх у своєму паливному балансі та в перспективному пляні розвитку свого господарства.

Для нашої роботи використано матеріали гідротехнічних досліджень та досліджень на торф різних установ, починаючи з 80 років минулого століття до 1930 року, що їх збирала кол. Центральна Торфова Частина НКЗС УСРР.

Відомості, що їх тут наведено, не претендують на особливу точність. Ця робота, як перша спроба, видається на критику робітників з місць та компетентних осіб. Всі цінні зауваження буде прийнято до уваги і ураховано при другому поповненому та виправленому виданні.

Цей збірник є результат колективної праці, яку, з ініціативи Б. Н. Клопотова, розпочала була підсекція „Болота та торфовища“ при Українській Академії Наук в 1918—19 роках і з перервами провадила до 1930 року.

Основну її частину виконав інженер-торфмайстер Н. М. Бакітько. В обробці та систематизації матеріалів приймали участь тт. Тютчев Б. Л., Меліков В. А. і Заславський Ю. Ю.

У визначенні методики роботи брали участь тт. Курдюмов С. В. та Ціціліяно Д. Д.

Загальне керівництво роботою до 1/X 1929 р. належало Б. Н. Клопотову, а з 1/X 1929 р. до її видання — Д. І. Торгоненко.

Сподіваємося, що видання „Довідника“ допоможе уточнити паливні реальні ресурси України і збільшить інтерес до торфового палива.

Цей „Довідник“ має бути корисним підручником для торфмайстерів та болотознавців, що його можна використати у повсякденній роботі.

Укрінсторф.

ПЕРЕДМОВА

Заболотнілість України далеко нижча, ніж РСФРР—вона становить лише 4,28%.

Але ж по окремих округах, і навіть групах цих округ, вона куди вища, сягаючи, наприклад, на Коростенщині 28,04 та на Київщині — 15,07%.

Досить великий відсоток боліт примушує звертати відповідну увагу на площу, що досі здебільшого марно губиться для нашого господарства.

Як можна використати болото? Перше запитання, що встає при цьому, це — чи є це болото торфовище та чи можна використати його торфові поклади.

Отже в першу чергу болото ми розглядаємо, як джерело енергії.

У теперішній час, коли промисловість, що споживає паливо, розгортається скоріше, ніж паливоздобувальна, ми мусимо максимум уваги звернути на розвиток останньої, зокрема тої частини її, що дає нам місцеве паливо — торф, буре вугілля, сланці й, у деяких випадках, навіть дрова.

У нас на Україні є лише два види місцевого палива — торф і буре вугілля, при чому, в основній частині (Поліссі та Лісо-степу) можна вважати лише на торф.

Ось чому величезну увагу ми мусимо приділити розвиткові нашої торфодобувної промисловости. А для цього треба дати їй певний ґрунт — у повній мірі вивчити торфовища.

Що ж ми маємо на Україні в цій галузі?

Слід зазначити, що до Жовтневої революції торфової промисловости на Україні майже не існувало.

Країна переважно дрібної індустрії сільсько-господарчого типу

(цукроварні, гуральні тощо), тісно зв'язаної з панськими маєтками, вона в основному живилася рештками своїх лісів; на Лівобережжі — донецьким вугіллям, а на Правобережжі — польським (домбровським).

Жовтнева революція перекинула всю систему паливопостачання й руба поставила питання завести торф до паливного балансу нашої промисловости.

Тут то виявилось, що досліджених торфовищ майже нема. Річ у тому, що роботи з дослідження були зосереджені в руках держави, а державні організації, природно, досліджували державні торфовища. У нас же на Україні були 'майже виключно приватні болота.

Починаючи з 1918 року заходилися стихійно досліджувати українські болота; в дослідженнях цих брали участь різноманітніші установи (через обставини доби громадянської війни часто ефемерні) та окремі особи.

Наслідок цього — велика кількість досліджених за добу 1918—1929 рр. торфовищ і така ж велика розпорошеність матеріалів.

Через це наша промисловість не має змоги скористуватися проробленою роботою; стан знання торфових ресурсів майже не покращав, а це, звичайно, гальмувало й гальмує розвиток торфопромисловости.

Це не кажучи навіть про великі гроші, що марно витрачаються на повторні досліді лише через те, що попередні матеріали десь поховані. Так, наприклад, на Київщині Бучанське болото за період 1915—1924 рр. досліджено було 4 рази, болото Трубеж за трохи довший час у районі ст. Баришівка—6 разів і буде ще досліджуватися й далі.

Уникнути цього, дати змогу орієнтуватися в торфових ресурсах країни можна лише, коли звести в одному місці всі дані, що ми маємо про наші торфовища.

Так само, лише маючи повні дані про торфовища, ми можемо, на підставі економічних підрахунків, виявити, чи придатне це болото, щоб розробити його на паливо, використати для сільського господарства.

Це, звичайно, дає змогу плянувати торфове господарство.

Нижчеподана робота й являє собою таке зведення.

Яке ж основне настановлення цієї роботи?

Передусім викинуто всі ті торфовища, дані досліджень яких непевні, або викликають сумнів у тій або іншій частині.

Так само з реєстру торфовищ викинуто всі об'єкти, що пересічна глибина їх менш як 0,5 метра та площа менш як 10-ть гектарів.

В останній частині зроблено винятки лише для Волинської округи, особливість якої — наявність дрібних торфовищ-блюдок з високоякісним торфом.

Слід зазначити, що, зараховуючи до реєстру торфовища, ми ставилися дуже обережно до всіх матеріалів. Отже до книжки потрапили лише об'єкти, про які ми маємо досить певні відомості, а саме: пляни (або схеми), описи тощо.

Через це з загальної кількості відомих 2400 торфовищ до книжки занесено лише 1284 об'єкта.

Для оцінки якості відомостів всі досліді поділено на гідротехнічні й торфові. Перші з них не мали на меті виявити саме торфовище. Матеріяли їх характеризуються наявністю нівелювання, досить рідким зондуванням та підчас відсутністю аналіз.

Для нас ці досліді мають характер попередньої розвідки.

Торфові досліді скеровано на докладне виявлення торфового покладу, отже вони для нас мають уже цілком практичне значення.

За умовами рельєфу торфовища поділено на дві групи. Основна частина українських боліт лежить у заплавах річок, що й зазначено в тексті.

Інші лежать за межами, але у межах водозбору. Для таких боліт узято термін „долина“, оскільки їх не можна назвати водоподільними.

Щодо останньої ознаки — якості торфа, то вона, звичайно, оцінюється попільністю торфа.

Ми наводимо дві цифри — мінімальну й пересічну попільність, яка вирахована за методом інж. С. В. Курдюмова.

До реєстру внесено лише ті болота, що їх рослинна маса має попільність не більшу, як 70% (це й є, власне кажучи, торф).

На жаль, не по всіх болотах є визначення попільності, зокрема майже нема аналіз для гідротехнічних дослідів, але ті дані, що їх уміщено в тексті, є цілком певні.

Визначень теплотворчої видатности українських торфів, порівнюючи, небагато. Отже нам довелося, при значних хитаннях цих величин на одному й тому ж болоті, давати лише мінімальну й максимальну цифри. Проте, в разі наявности їх, вони більш-менш характеризують дане болото.

Скупчуючи дані про торфовища різних округ, ми визнали за найзручніше розподілити всю територію України (за розподілом Центр. Статистичного Управління) на такі окремі природно-історичні та географічні райони:

Правобережне Полісся
Правобережний Лісостеп,
Лівобережне Полісся,
Лівобережний Лісостеп,
Степ.

До довідника додано мапу, що на ній, крім досліджених торфовищ (рудуватою фарбою), нанесено болота, про які є сумнівні дані або зовсім недосліджені та виміряні пляніметрично, (блакитною фарбою).

Всі нанесені на карту болота і торфовища мають порядкові номери, які відповідають номерам довідника.

Це полегшує користування довідником і мапою та дає змогу з'ясувати вивченість тих або інших районів у торфовому відношенні.

Як уже зазначалося, ця робота являє собою зведення попередніх дослідів. Щоб скласти її, використано матеріали кол. Міністерства земельних справ, Західньої експедиції з висушки боліт губерніяльних земств, Укрторфу, Уголовторфу, Наркомземсправ УСРР, округових земельних відділів та ряда інших організацій. Можна бути певним, що ті матеріали, що є на Україні, охоплено не менш, як на 90%.

Роботу цю складено за даними на 1-е січня 1930 року.

Інженер-торфмайстер *Н. М. Бакітько.*

ПОЛОНІСЬКА ШКОЛА
ТАБЛИЦІ

ТАБЛИЦІ

№№ за
мапою

Назва болота. Залюднені пункти, віддалення.

Орієнтовні пункти

Станція залізниці

та віддалення

ПОЛІСНЯ ПРАВОБЕРЕЖНЕ

I. Коростенська округа

1	Студенецьке, від джерел до меж округи с. Собичів — 1 км, х. Рачків — 1 км	Лісовізн. рукав — 6 км
2	Кам'янякське, на півн. зах. від с. Собичів — 4 км	" " — 11 "
3	Чертежське, на півн. від с. Собичів — 4 км	" " — 12 "
4	Королівське, на півн. зах. від с. Рудня Собичівська — 10 км	" " — 18 "
5	Лисичинське, кв. 5 Юрівської лісової д. на півн. зах. від с. Рудня Собичівська — 9 км	" " — 17 "
6	Мотичинське, кв. 2, 6 Юрівської ліс. дачі на півн. зах. від с. Рудня Собичівська — 9 км	" " — 17 "
7	Горобовське, кв. 3, 6 Юрівської лісової дачі на півн. від с. Рудня Собичівська — 9 км	" " — 18 "
8	Плавське, від джерела до меж округи с. Рудня Собичівська — 4 км	Олевськ — 19 км
9	Перекуйське, на півн.-зах. від с. Журжівичі — 10 км	Лісовізн. рукав — 19 "
10	Гранічне, кв. 51, 52 Юрівської лісової дачі на півн. від с. Журжівичі — 10 км	" " — 20 "
11	Кургатовське, кв. 9, 14, 15 Юрівської лісової дачі на півн. зах. від с. Рудня Собичівська — 8 км	" " — 16 "
12	Дубоцьковське, кв. 7, 10 Юрівської лісової дачі на півн. схід від с. Рудня Собичівська — 9 км	" " — 17 "
13	Манлаківське, кв. 18 Юрівської лісової дачі на півн. схід від с. Рудні Собичівська — 7 км	" " — 15 "
14	Каменухівське, на півн. захід від с. Журжівичі — 5 км	" " — 15 "
15	Плоскаївське, кв. 70, 71, 80 Юрівської лісової дачі на північ від с. Журжівичі — 6 км	" " — 17 "
16	Ясноївське, кв. 61, 62, 72, 81, 82, 83 Неровської Лісової дачі на півн. схід від с. Журжівичі — 48 км	" " — 18 "
17	Борівське, на півн. схід від с. Журжівичі — 7 км	" " — 18 "
18	Череповське, кв. 98 Юрівської лісової дачі на півн. схід від с. Журжівичі — 5 км	" " — 16 "
19	Ковалихівське, кв. 13 Юрівської лісової дачі на півд. зах. від с. Рудня Собичівська — 6 км	" " — 14 "
20	Заборське, на захід від с. Журжівичі — 6 км	" " — 11 "
21	Росохівське, кв. 10, 11, 15, 16, 17, 19, 20, 21, 24, 28, 29, 30, 31, 34, 35, 36, 37, 39 Юрівської лісової дачі на півд. зах. від с. Журжівичі — 3 км	" " — 12 "

Де міститься болото	Яке дослідження зроблено	Досліджена площа		Пересічна глибина покладу	Запас сирцю на тисячі м ³	Попільність абсол. сухої маси		Теплотворча видатність горюч. маси	
		болота	торфовища			міні-мальн.	пересічна	міні-мальн.	макси-мальн.
заплава долина	гідротехнічне	1 500	500	1,00	5 000	—	—	—	—
"	"	1 000	500	0,50	2 500	—	—	—	—
"	"	1 000	250	0,50	1 250	—	—	—	—
"	"	282	200	0,75	1 500	—	—	—	—
"	"	20	15	0,50	75	—	—	—	—
"	"	19	15	0,50	75	—	—	—	—
"	"	13	5	0,50	25	—	—	—	—
заплава долина	"	750	350	1,00	3 500	—	—	—	—
"	"	200	150	1,00	1 500	—	—	—	—
"	"	24	20	0,50	100	—	—	—	—
"	"	113	75	0,75	562	—	—	—	—
"	"	72	50	0,50	250	—	—	—	—
"	"	15	15	0,50	75	—	—	—	—
"	"	200	150	0,50	750	—	—	—	—
"	"	23	20	0,50	100	—	—	—	—
"	"	308	250	1,00	2 500	—	—	—	—
"	"	350	200	1,00	2 000	—	—	—	—
"	"	38	30	0,75	225	—	—	—	—
"	"	30	60	0,50	300	—	—	—	—
"	"	200	100	1,00	1 000	—	—	—	—
"	"	841	600	0,50	3 000	—	—	—	—

№№ за мапою	Назва болота. Залюднені пункти, віддалення. Орієнтовні пункти	Станція залізниці та віддалення
22	Жолобицанське , кв. 19, 22 Юрівської лісової дачі на півн. схід від с. Рудня Собичанська — 6 км	Лісовізн. рукав — 13 км
23	Путанівське , кв. 100, 119 Юрівської лісової дачі на півн. схід від с. Журжевичі — 5 км	" " — 15 "
24	Нівавське , кв. 23 Юрівської лісової дачі на півн. схід від с. Рудня Собичанська — 5 км	" " — 11 "
25	Окопанівське , кв. 32 Юрівської лісової дачі на півн. зах. від с. Рудня Собичанська — 1 км	" " — 9 "
26	Собичанське , кв. 40, 41 Юрівської лісової дачі на півн. схід від с. Рудня Собичанська — 3 км.	" " — 10 "
27	Лісноївське , кв. 38 Юрівської лісової дачі на захід від с. Журжевичі — 2 км	" " — 11 "
28	Красноборівське , кв. 129, 138 Юрівської лісової дачі на півн. схід від с. Журжевичі — 4 км	" " — 13 "
29	Бругатницьке , на півн. схід від с. Журжевичі — 3 км	" " — 13 "
30	Кладбищенське , кв. 143 Юрівської лісової дачі на схід від с. Журжевичі — 1 км	" " — 11 "
31	Наталицьке , на півн. від с. Хочин — 8 км	" " — 28 "
32	Бороховенценське , на півн. від с. Хочин — 7 км	" " — 27 "
33	Заболотнівське , кв. 44, 48, 49, 56, 57, 68 Юрівської лісової дачі на півн. зах. від с. Хочин — 4 км	" " — 25 "
34	Пещельницьке , кв. 43, 47 Юрівської лісової дачі на півн. зах. від с. Хочин — 8 км	" " — 25 "
35	Урборовське , кв. 44, 45 Юрівської лісової дачі на півн. зах. від с. Хочин — 8 км	" " — 24 "
36	Заболотовське , кв. 46, 54 Юрівської лісової дачі на півн. зах. від с. Хочин — 7 км	" " — 26 "
37	Грим'ячівське , кв. 47, 48, 55, 56, 57 Юрівської лісової дачі на півн. захід від с. Хочин — 6 км	" " — 24 "
38	Безім'янське , кв. 75 Юрівської лісової дачі на півн. зах. від с. Хочин — 7 км	" " — 20 "
39	Поджердищенське , на півн. від с. Хочин — 5 км	" " — 26 "
40	Великийвське , кв. 65, 66 Юрівської лісової дачі на півн. зах. від с. Хочин — 7 км	" " — 23 "
41	Луктинське , кв. 87, 77, 78 Юрівської лісової дачі на півн. зах. від с. Хочин — 5 км	" " — 23 "
42	Страхівське , кв. 65, 66, 75, 76, 77, 85, 86, 87, 94 Юрівської лісової дачі, на півн. зах. від с. Хочин — 6 км	" " — 21 "
43	Луківське , кв. 63, 64, 73, 74 Юрівської лісової дачі на півн. зах. від с. Хочин — 8 км	" " — 23 "
44	Залутьєвське , кв. 57, 58, 68, 69 Юрівської лісової дачі на півн. від с. Хочин — 2 км	" " — 24 "
45	Малийське , кв. 77, 78 Юрівської лісової дачі на півн. зах. від с. Хочин — 4 км	" " — 23 "

Де мі- ститься болото	Яке дослі- дження зроблено	Досліджена площа		Пересічна глибина покладу	Запас сирцю на тисячі м ³	Попільність абсол. сухої маси		Теплотворча видатність горюч. маси	
		болота	гор- фови- ща			міні- мальн.	пере- січна	міні- мальн.	макси- мальн.
Долина	Гідротехнічне	67	40	0,50	200	—	—	—	—
"	"	64	50	0,50	250	—	—	—	—
"	"	32	10	0,50	50	—	—	—	—
"	"	18	10	0,50	50	—	—	—	—
"	"	30	25	0,50	125	—	—	—	—
"	"	2	2	5,50	10	—	—	—	—
"	"	122	85	0,50	425	—	—	—	—
"	"	300	200	1,00	2 000	—	—	—	—
"	"	15	10	0,50	50	—	—	—	—
"	"	35	25	0,50	125	—	—	—	—
"	"	100	80	1,00	800	—	—	—	—
"	"	450	300	1,00	3 000	—	—	—	—
"	"	16	10	0,50	50	—	—	—	—
"	"	13	10	0,50	50	—	—	—	—
"	"	40	25	0,50	125	—	—	—	—
"	"	58	40	0,50	200	—	—	—	—
"	"	40	30	1,00	300	—	—	—	—
"	"	50	40	0,75	300	—	—	—	—
"	"	27	20	0,50	100	—	—	—	—
"	"	93	60	0,50	300	—	—	—	—
"	"	1 000	600	1,50	9000	—	—	—	—
"	"	72	25	0,50	125	—	—	—	—
"	"	109	80	0,50	400	—	—	—	—
"	"	53	40	1,00	400	—	—	—	—

№№ за мапою	Назва болота. Залюднені пункти, віддалення.	Станція залізниці
	Орієнтовні пункти	та віддалення
46	Падівське, кв. 87, 88 Юрівської лісової дачі на півн. зах. від с. Хочин — 4 км	Лісовізн. рукав—21 км
47	В'юнищанське, кв. 88, 89 Юрівської лісової дачі на півн. зах. від с. Хочин— 2 км	" " — 22 "
48	Щеменьське, кв. 97 Юрівської лісової дачі на півн. зах. від с. Хочин — 1 км	" " — 22 "
49	Брідське, кв. 81, 90 Юрівської лісової дачі на захід від с. Хочин — 8 км	" " — 18 "
50	Островське, кв. 83, 84, 85, 92, 93 Юрівської лісової дачі на захід від с. Хочин — 7 км	" " — 19 "
51	Витвовське, кв. 91, 92, 103 Юрівської лісової дачі на захід від с. Хочин — 7 км	" " — 18 "
52	Замкнутівське, кв. 92, 93, 104 Юрівської лісової дачі на захід від с. Хочин — 5 км	" " — 19 "
53	Поовральське, кв. 96, 97, 107, 108 Юрівської лісової дачі на захід від с. Хочин — 2 км	" " — 21 "
54	Оленініське, кв. 90, 91, 101, 102, 111, 112, 120, 121 Юрівської лісової дачі на півд. зах. від с. Хочин — 7 км	" " — 17 "
55	Болярковське, кв. 114 Юрівської лісової дачі на півд. зах. від с. Хочин — 4 км	" " — 18 "
56	Дубровавське, кв. 134, 135, 142 Юрівської лісової дачі на півд. зах. від с. Рудня-Хочинська—2 км.	" " — 19 "
57	Будоковське, на півд. зах. від с. Перга — 65 км	Олевськ — 626 км
58	Хуторовське, кв. 146, 147, 155 Юрівської лісової дачі на півд. зах. від с. Перга — 3 км	Лісовізн. рукав—18 км
59	Тогощинське, на захід від с. Перга — 6 км	Олевськ — 23 км
60	Оришинське, на захід від с. Перга — 2 км	" — 24 км
61	Зимниківське, на півд. зах. від с. Журжєвичі — 1 км	Лісовізн. рукав—10 км
62	Подсікське, на півд. зах. від с. Журжєвичі — 5 км	" " — 9 "
63	Горпенське, на півд. зах. від с. Журжєвичі — 4 км	" " — 10 "
64	Полецьке, кв. 171 Юрівської лісової дачі на півд. від с. Журжєвичі — 4 км	" " — 7 "
66	Глажовське, на півн. схід від с. Собичів — 3 км	" " — 6 км
67	Вільхівське, на півд. схід від с. Собичів — 2 км	Олевськ — 13 км
68	Островецьке, на схід від с. Собичів	Лісовізн. рукав— 1 км
69	Росходовське, кв. 162 Юрівської лісової дачі на півд. від с. Журжєвичі	" " — 9 "
70	Юрівське, на півн. від с. Журжєвичі — 2 км	Олевськ — 18 км
71	Островецьке, на півд. схід від с. Журжєвичі — 2 км	Лісовізн. рукав—10 км
72	Придорожнє I, кв. 149, 150 Юрівської лісової дачі на півд. схід від с. Журжєвичі — 2 км	" " — 10 "
73	Придорожнє II, кв. 163, 164 Юрівської лісової дачі на півд. схід від с. Журжєвичі — 3 км	" " — 9 "
74	Урочевське, кв. 151 Юрівської лісової дачі на півд. схід від с. Журжєвичі — 3 км	" " — 10 "

Де мі- ститься болото	Яке дослі- дження зроблено	Досліджена площа		Перестічна глибина покладу	Запас сирцю на тисячі м ³	Попільність абсол. сухої маси		Теплотворча видатність горюч. маси	
		болота	тор- фови- ща			міні- мальн.	пере- січна	міні- мальн.	макси- мальн.
Долина	Гідротехнічне	78	60	1,00	600	—	—	—	—
"	"	50	35	0,75	262	—	—	—	—
"	"	24	10	0,50	50	—	—	—	—
"	"	98	65	0,50	325	—	—	—	—
"	"	129	100	1,00	1 000	—	—	—	—
"	"	65	40	0,50	200	—	—	—	—
"	"	93	80	1,00	800	—	—	—	—
"	"	66	50	0,75	375	—	—	—	—
"	"	212	170	1,00	1 700	—	—	—	—
"	"	50	40	0,50	200	—	—	—	—
"	"	96	80	0,50	400	—	—	—	—
"	"	150	75	0,50	375	—	—	—	—
"	"	105	80	0,50	400	—	—	—	—
"	"	30	30	0,50	150	—	—	—	—
"	"	200	100	0,50	500	—	—	—	—
"	"	200	150	0,50	750	—	—	—	—
"	"	250	150	0,75	1 125	—	—	—	—
"	"	100	75	0,75	562	—	—	—	—
"	"	28	20	0,50	100	—	—	—	—
"	"	1 500	500	0,50	2 500	—	—	—	—
"	"	345	345	0,50	1 725	—	—	—	—
"	"	2 000	500	0,50	2 500	—	—	—	—
"	"	82	60	0,50	300	—	—	—	—
"	"	2 000	1 000	0,50	5 000	—	—	—	—
"	"	150	100	1,00	1 000	—	—	—	—
"	"	43	43	0,50	215	—	—	—	—
"	"	65	40	0,50	200	—	—	—	—
"	"	14	10	0,50	50	—	—	—	—

№ № за мапою	Назва болота. Залюднені пункти, віддалення. Орієнтовні пункти	Станція залізниці та віддалення
75	Концієвське, кв. 74, 75 Юрівської лісової дачі на півд. схід від с. Журжевичі — 5 км	Лісовізн. рукав — 11 км
76	Дубовське, кв. 155 Юрівської лісової дачі на півд. зах. від с. Перга — 3 км	
77	Клітнавське, кв. 153, 154, 166, 176 Юрівської лісової дачі на півд. зах. від с. Перга — 4 км	" " — 16 "
78	Довжицьке, на захід від с. Юрово — 4 км	" " — 14 "
79	Ямнецьке, кв. 178, 179, 180, 182, 183, 184, 186, 187, 188, 189, 190, 191, 192, 194, 195 Юрівської лісової дачі на північ від с. Рудня Сушанська Стара — 2 км	" " — 10 "
80	Малюрівське, на півд. від с. Журжевичі — 9 км	" " — 7 "
81	Юрівське, від ур. Буди до р. Убірть	" " — 5 "
82	Міхемценське, на півн. від с. Сушанка — 8 км	Олевськ — 13 км
83	Гручинське, на захід від с. Сушанка, 2 км	Лісовізн. рукав — 6 "
84	Разрозневське, ур. Степанча, Гирейма, Мірча, Заленська буда, Калибуди; Великий ліс; Собичанське; Умісне; Галайва Нива; Косна Круча; Балів; Лещанчик; Переділ; Крушанка; Лісовий ліс; м. Олевськ — 5 км	" " — 2 "
85	Будищенське, на зах. від м. Олевська — 7 км	Олевськ — 8 км
86	Парменське, на північ від м. Олевська — 7 км	" — 8 "
87	Лобокське, на схід від м. Олевська — 3 км	" — 1 "
88	Зажучківське, на схід від м. Олевська — 8 км	" — 3 "
89	Гатищенське, на схід від м. Олевська — 8 км	" — 6 "
90	Вершиновське, на захід від сл. Салізівки — 6 км	" — 8 "
91	Довгопільське, на півн. схід від с. Хочин — 8 км	Лісовізн. рукав — 26 км
92	Лісищанське, на півн. схід від с. Хочин — 8 км	" " — 26 "
97	Мірошневське, на півн. схід від с. Хочин — 7 км	" " — 25 "
94	Рожівське, на півд. зах. від слоб. Салізівки — 6 км	" " — 24 "
95	Пійпковське, на схід від с. Хочин — 6 км	" " — 23 "
96	Хомінське, на півн. схід від с. Хочин — 3 км	" " — 22 "
97	Похоронське, на півн. схід від с. Хочин — 6 км	" " — 25 "
98	Снетенське, на схід від с. Хочин — 8 км	" " — 23 "
99	Шабашевське, на схід від с. Хочин — 8 км	" " — 21 "
100	Старогальське, на півд. схід від с. Хочин — 6 км	" " — 20 "
101	Дубищенське, на схід від с. Рудня Хочинська — 2 км	" " — 21 "
102	Жухновське на схід від с. Рудня Пержанська — 2 км	" " — 21 "
103	Язвинківське, кв. 8, 9, 21 Замисловичської лісової дачі на півд. зах. від с. Рудня Пержанська — 2 км	" " — 15 "
104	Зубрівське, на захід від с. Юстинбург — 2 км	" " — 15 "
105	Скатерське, на півн. схід від с. Юринбург — 1 км	" " — 14 "
106	Ракитнівське, на півд. схід від с. Юстинбург — 1 км	" " — 11 "
107	Метмищенське, на схід від сл. Людвипіль — 2 км	" " — 6 "
108	Галівське, на півд. схід від сл. Людвипіль — 2 км	Олевськ — 11 км
109	Селищенське, на схід від с. Тепениця — 2 км.	" — 10 "
		" — 6 "

Де міститься болото	Яке дослідження зроблено	Досліджена площа		Пересічна глибина покладу	Запас сирцю на тисячі м³	Попільність абсол. сухої маси		Теплотворча видатність горюч. маси	
		болота	горфовища			міні-мальн.	пересічна	міні-мальн.	макси-мальн.
Долина	Гідротехнічне	23	23	0,50	100	—	—	—	—
"	"	28	25	0,50	125	—	—	—	—
"	"	145	100	0,50	500	—	—	—	—
"	"	600	150	0,50	750	—	—	—	—
Заплава	"	147	60	0,50	300	—	—	—	—
		250	100	0,50	500	—	—	—	—
Долина	"	218	150	0,50	750	—	—	—	—
		500	100	0,50	500	—	—	—	—
"	"	500	150	0,75	1 125	—	—	—	—
"	"	2 000	1 000	0,50	5 000	—	—	—	—
"	"	75	50	0,50	250	—	—	—	—
"	"	100	80	0,50	400	—	—	—	—
"	"	109	87	0,50	335	—	—	—	—
"	"	20	109	0,50	545	—	—	—	—
"	"	109	109	0,75	817	—	—	—	—
"	"	200	20	0,50	100	—	—	—	—
"	"	1 390	900	0,75	6 750	—	—	—	—
"	"	200	150	0,50	750	—	—	—	—
"	"	100	70	0,75	525	—	—	—	—
"	"	80	70	0,50	350	—	—	—	—
"	"	160	100	0,50	500	—	—	—	—
"	"	900	500	0,75	3 750	—	—	—	—
"	"	650	400	0,75	3 000	—	—	—	—
"	"	300	200	0,50	1 000	—	—	—	—
"	"	120	70	0,50	350	—	—	—	—
"	"	5 000	400	0,75	3 000	—	—	—	—
"	"	700	300	0,75	2 250	—	—	—	—
"	"	76	50	0,75	375	—	—	—	—
"	"	94	69	0,50	345	—	—	—	—
"	"	109	49	0,50	245	—	—	—	—
"	"	189	87	0,50	435	—	—	—	—
"	"	150	100	0,50	500	—	—	—	—
"	"	164	87	0,50	435	—	—	—	—
"	"	218	68	0,50	340	—	—	—	—
"	"	275	150	0,75	1 125	—	—	—	—

6912

85678



27137

СІМНИЧОГО ІНСТИТУТУ
Київ, Тимирязєвська 12.

№ за мапою	Назва болота. Залюднені пункти, віддалення.	Станція залізниці
	Орієнтовні пункти	та віддалення
110	Залісневське, кв. 70, 71, 72, 79, 82, 83, 85 Замисловичської лісової дачі на захід від с. Рудня Замисловичська — 5 км	Лісовізн. рукав—12 км
111	Речицьке, на захід від с. Рудня Замисловичська — 4 км	Олевськ — 18 км
112	Колубельщевське, кв. 117, 118, 124, 125 Замисловичської лісової дачі на захід від с. Замисловичі — 6 км	" — 15 км
113	Сідлочівське, кв. 107, 108, 109, 110, 119 Замисловичської лісової дачі на півн. зах. від с. Замисловичі — 3 км	Лісовізн. рукав— 8 км
114	Зануцовське, кв. 121, 122 Замислович. ліс. дачі на півн. від с. Замисловичі — 2 км	" " — 6 км
115	Зануцівське, на півн. від с. Замисловичі — 2 км	" " — 5 км
116	Рудня-Радовельська, с. Рудня-Радовельська — 1 км; Замисловичі — 3 км; Білокоровичі — 5 км; Жубровичі — 2 км	Рудня-Радовельська — 1 км
117	Красновське, на схід від с. Замисловичі — 1 км	Лісовізн. рукав— 3 км
118	Кутенське, на схід від с. Замисловичі — 2 км	" " — 2 км
119	Хвошневське, від с. Замисловичі — 3 км в тій кількості: ур. Лодойно ур. Новінське ур. Медвежье ур. Міхалець ур. Хвошня	" " — 4 км
120	Новинське, на півд. схід. с. Замисловичі — 4 км	" " — 3 км
121	Шиповське, на півн. від с. Рудня Озерянська — 1 км	" " — 1 км
122	Погребецьке, на півн. схід від с. Рудня Озерянська — 1 км	" " — 2 км
123	Міхеївське, на схід від с. Рудня Озерянська — 3 км	" " — 3 км
124	Синекське, на півн. зах. від с. Рудня Перебродська — 2 км.	" " — 4 км
125	Залужневське, на схід від с. Озеряне — 1 км	" " — 2 км
126	Копанське, на схід від с. Озеряне — 4 км	" " — 4 км
127	Кормовське, на півн. схід від с. Озеряне — 6 км	" " — 3 км
128	Ячнищенське, на півн. зах. від с. Топильня — 6 км	Білокоровичі — 12 км
129	Гвоздівське, на півд. зах. від с. Рудня Переброди — 1 км	Лісовізн. рукав— 6 км
130	Ладоговське, на півд. від с. Рудня Переброди — 3 км	" " — 8 км
131	Мостовецьке, на півд. від с. Рудня Переброди — 6 км	" " — 10 км
132	Шибенівське, на півд. від с. Рудня Переброди — 6 км	Білокоровичі — 16 км
133	Поповецьке, на півд. від с. Рудня Переброди — 7 км	Лісовізн. рукав— 9 км
133а	Тхоринське, на півн. від с. Тхорин — 1 км	" " — 11 км
134	Мохське, на півд. зах. від с. Тхорин — 1 км	" " — 9 км
135	Кривульське, на захід від с. Антоновичі — 2 км	" " — 6 км

Де міститься болото	Яке дослідження зроблено	Досліджена площа		Пересічна глибина покладу	Запас сирцю на тисячі м ³	Попільність абсол. сухої маси		Теплотворча видатність горюч. маси	
		болота	торфовища			мінімальн.	пересічна	мінімальн.	максимальн.
Долина	гідротехнічне	164	81	0,50	405	—	—	—	—
"	"	55	55	0,50	275	—	—	—	—
"	"	197	125	1,00	1 250	—	—	—	—
"	"	218	109	1,00	1 090	—	—	—	—
"	"	284	200	1,00	2 000	—	—	—	—
"	торф	172	941	1,25	1 176	—	—	—	—
"		4 700	4 700	1,43	67 210	1,4	14,3	4 890	5 842
"	гідротехнічне	392	164	0,75	1 230	—	—	—	—
"	торф	637	218	0,50	1 090	—	—	—	—
"		875	875	1,31	11 437	—	—	—	—
"	"	525	525	1,75	9 187	—	—	—	—
"	"	100	100	0,50	500	—	—	—	—
"	"	100	100	0,50	500	—	—	—	—
"	"	100	100	1,00	1 000	—	—	—	—
"	гідротехнічне	50	50	0,50	250	—	—	—	—
"	"	294	194	0,75	1 455	—	—	—	—
"	"	68	68	0,50	340	—	—	—	—
"	"	122	55	1,25	687	—	—	—	—
"	"	655	655	2,50	16 375	—	—	—	—
"	"	350	80	0,75	600	—	—	—	—
"	"	302	302	2,50	7 550	—	—	—	—
"	"	208	208	2,50	5 200	—	—	—	—
"	"	900	805	3,00	24 150	—	—	—	—
"	"	1 022	1 092	3,00	32 760	—	—	—	—
"	торф	1 500	1 469	2,58	37 905	1,0	6,1	—	—
"	гідротехнічне	150	50	1,00	500	—	—	—	—
"	"	300	150	0,75	1 125	—	—	—	—
"	"	900	800	1,50	12 000	—	—	—	—
"	"	400	250	1,00	2 500	—	—	—	—
"	"	250	240	1,00	2 400	—	—	—	—
"	"	25	25	0,50	125	—	—	—	—
"	"	25	12	0,50	60	—	—	—	—

№№ за мапою	Назва болота. Залюднені пункти, віддалення.	Станція залізниці
	Орієнтовні пункти	та віддалення
136	Слав'чанське, від джерела до межі округи с. Антоновичи — 1 км; Возничі — 1 км	Лісовізн. рукав — 8 км
137	Яремновське, на півн. від с. Верхня Рудня — 1 км	Овруч — 37 км
138	Ширинівське, на півд. від х. Козулище — 1 км	Лісовізн. рукав — 16 „
139	Тхоримлинське, на півн. схід від с. Тхорин — 1 км	„ „ — 11 „
140	Словечанське, на півн. від м. Словечна — 1 км	„ „ — 9 „
141	Руднищенське, на півд. від с. Лученки — 1 км	Овруч — 38 км
142	Млинівське, на півд. зах. від с. Верхня Рудня — 1 км	„ — 36 „
143	Бабінське, на півд. від с. Верхня Рудня — 2 км	„ — 35 „
144	Качанівське, на півд. зах. від с. Середня Рудня — 5 км	„ — 33 „
145	Гушарівське, від джерела до р. Словечна с. Рудня Середня — 1 км	„ — 31 „
146	Кохарихське, на півд. він с. Середня Рудня — 1 км	„ — 32 „
147	Дроздовське, на півд. від с. Середня Рудня — 4 км	„ — 31 „
148	Солодинське, на півд. від с. Маркутський Млин — 1 км	„ — 29 „
149	Коритновське, на півд. зах. від с. Маркутський Млин — 1 км	„ — 28 „
150	Давудовське, на півн. зах. від х. Острів — 4 км	Лісовізн. рукав — 4 км
151	Мошаницьке, на півн. зах. від х. Острів — 4 км	„ „ — 3 „
152	Водноївське, на зах. від х. Острів — 2 км	„ „ — 7 „
153	Булинське, від джерела до р. Норин с. Клинець — 1 км	Овруч — 7 км
154	Мечнівське, на півн. зах. від с. Рудня Мечня — 5 км	Виступовичі — 6 км
155	Днічевське I, с. Рудня Мечня — 4 км	„ — 7 „
156	Желонське I, с. Виступовичі — 6 км	„ — 6 „
157	Баб'євське, с. Виступовичі — 6 км	„ — 8 „
158	Желонське II, с. Виступовичі — 7 км	„ — 8 „
159	Желонське, с. Виступовичі — 8 км	„ — 8 „
160	Березовичське, с. Виступовичі — 9 км	„ — 13 „
161	Березовичське I, с. Виступовичі — 8 км	„ — 12 „
162	Березовичське, с. Виступовичі — 8 км	„ — 11 „
163	Тіпещьке, кв. 83, 84, 90, 91, 99 Долгосільської лісової дачі на зах. від с. Рудня Бистра — 8 км	Олевськ — 12 км
164	Тересинівське, на півн. зах. від с. Долгосілля — 5 км	„ — 14 „
165	Валуське, на півн. зах. від с. Долгосілля — 3 км	„ — 13 „
166	Боровське, на півн. від Долгосілля — 1 км	„ — 13 „
167	Коханецьке, на півн. схід від с. Долгосілля — 2 км	„ — 11 „
168	Замощенське, на півн. схід від с. Долгосілля — 2 км	„ — 11 км
169	Каменовське, на півн. схід від с. Долгосілля — 1 км	„ — 18 „
170	Долгоське, кв. 103, 104, 105, 109, 110, 111, 116 Долгосільської лісової дачі від с. Долгосілля на захід — 5 км	„ — 17 км

Де міститься болото	Яке дослідження зроблено	Досліджена площа		Пересічна глибина покладу	Запас сірцю на тисячі м ³	Попільність абсол. сухої маси		Теплотворча видатність горюч. маси	
		болота	торфовища			мінімальн.	пересічна	мінімальн.	максимальн.
Заплава	гідротехнічне	3 500	2 500	1,00	25 000	—	—	—	—
"	"	150	35	0,50	175	—	—	—	—
Долина	"	300	20	0,50	100	—	—	—	—
"	"	40	5	0,50	25	—	—	—	—
"	"	50	10	0,50	50	—	—	—	—
"	"	100	85	0,50	425	—	—	—	—
"	"	60	60	0,50	300	—	—	—	—
"	"	50	12	0,50	60	—	—	—	—
"	"	200	100	0,50	500	—	—	—	—
Заплава	"	350	100	0,50	500	—	—	—	—
"	"	250	40	0,50	200	—	—	—	—
Долина	"	300	50	0,50	250	—	—	—	—
Заплава	"	100	50	0,50	250	—	—	—	—
Долина	"	200	150	0,75	1 125	—	—	—	—
"	"	900	600	1,00	6 000	—	—	—	—
"	"	100	90	2,50	2 250	—	—	—	—
"	"	250	200	1,00	2 000	—	—	—	—
Заплава	"	25	20	2,00	400	—	—	—	—
Долина	"	546	546	1,50	8 190	—	—	—	—
"	"	48	48	1,50	720	—	—	—	—
"	"	200	200	1,00	2 000	—	—	—	—
"	"	33	33	0,75	247	—	—	—	—
"	"	164	164	1,50	2 460	—	—	—	—
"	"	144	144	0,50	720	—	—	—	—
"	"	100	100	1,50	1 500	—	—	—	—
"	"	108	108	1,50	1 620	—	—	—	—
"	"	115	115	1,50	1 725	—	—	—	—
"	"	174	74	0,50	370	—	—	—	—
"	"	72	25	0,50	125	—	—	—	—
"	"	75	50	0,50	250	—	—	—	—
"	"	75	50	0,50	250	—	—	—	—
"	"	150	100	0,50	500	—	—	—	—
"	"	200	50	1,00	500	—	—	—	—
"	"	36	18	0,50	90	—	—	—	—
"	"	185	85	0,75	637	—	—	—	—

№№ за мапою	Назва болота. Залюднені пункти, віддалення. Орієнтовні пункти	Станція залізниці та віддалення
171	Ковалівське, на півд. від с. Долгосілье — 1 км	Олевськ — 14 км
172	Червонське, на півд. від с. Долгосілье — 2 км	" — 15 "
173	Сільське, на півд. схід від с. Долгосілье — 1 км	" — 13 "
174	Кашенське, від Соше до р. Уборть с. Нетреба — 2 км; Кашенка — 1 км	" — 13 "
175	Восненське, на півн. схід від с. Гамарня — 1 км	" — 8 "
176	В'яльниківське, на захід від села Лопатичи — 6 км	" — 17 "
177	Боровське, на захід від с. Лопатичи — 4 км	" — 15 "
178	Лісновське, на півд. зах. від с. Лопатичи — 11 км	" — 21 "
179	Угловське, кв. 120 Долгосільської лісової ділячі на півд. зах. від с. Лопатичи — 12 км	" — 23 "
180	Підгальське, на захід від с. Зарічне — 8 км	" — 18 "
181	Озерцівське, на захід від с. Зарічне — 5 км	" — 16 "
182	Карганів'є, на зах. від с. Зарічне — 5 км	" — 16 "
183	Скороходов'є, на півн. зах. від с. Андріївка — 5 км	Лісовізн. рукав — 16 км
184	Олевське, к. с. Майдан Голишевський	Олевськ — 25 км
185	Паріцьке, на захід від с. Майдан Голишевський — 3 км	" — 26 "
186	Пеньківське, на півд. захід від с. Майдан Голи- шевський — 3 км	Лісовізн. рукав — 15 км
187	Кутківське, на півд. схід від с. Майдан Голишев- ський — 3 км	" " — 15 "
188	Острівське, на півд. від с. Майдан Голишев- ський — 2 км	" " — 15 "
189	Стрелківське, на південь від с. Майдан Голи- шевський — 4 км	" " — 13 "
190	Разбойниківське, на схід від с. Майдан Голи- шевський — 3 км	" " — 14 "
191	Хатищенське, на схід від с. Рудня Зольня — 3 км	" " — 14 "
192	Бичанівське, на півд. зах. від с. Рудня Зольня — 3 км	" " — 11 "
193	Бисневське, на південь від с. Рудня Зольня — 1 км	" " — 12 "
194	Картищенське, на південь від с. Рудня Зольня — 4 км	" " — 9 "
195	Жерельдовське, на півн. зах. від с. Голиші — 8 км	" " — 14 "
196	Тухоражське, на півн. зах. від с. Голиші — 5 км	" " — 11 "
197	Крамолучське, на півн. захід від с. Голиші — 5 км	" " — 11 "
198	Загорське, на півн. зах. від с. Голиші — 4 км	" " — 10 "
199	Заболоттєвське, на півн. зах. від с. Голиші — 4 км	" " — 13 "
200	Джерелівське, на півн. зах. від с. Голиші — 3 км	" " — 13 "
201	Дошанецьке, на півн. від с. Голиші — 4 км	" " — 15 "
202	Перебужське, на півн. від с. Голиші — 4 км	" " — 15 "
203	Чernoозерське, на півн. від с. Голиші — 3 км	" " — 12 "
204	Острівківське, на півн. від с. Голиші — 3 км	" " — 12 "

Де мі- ститься болото	Яке дослі- дження зроблено	Досліджена площа		Пересічна глибина покладу	Запас сирцю на тисячі м ³	Попільність абсол. сухої маси		Теплотворча видатність горюч. маси	
		болота	гор- фови- ща			міні- мальн.	пере- січна	міні- мальн.	макс- мальн.
Долина	гідротехнічне	75	30	0,50	150	—	—	—	—
"	"	100	75	0,50	375	—	—	—	—
"	"	50	25	0,75	187	—	—	—	—
Заплава	"	439	218	1,50	3 270	—	—	—	—
Долина	"	55	40	0,50	200	—	—	—	—
"	"	100	50	0,50	250	—	—	—	—
"	"	100	50	0,50	250	—	—	—	—
"	"	74	37	0,50	185	—	—	—	—
"	"	47	24	0,50	120	—	—	—	—
"	"	120	80	0,75	600	—	—	—	—
"	"	70	40	0,50	200	—	—	—	—
"	"	30	20	0,50	100	—	—	—	—
"	"	200	100	0,50	500	—	—	—	—
"	"	1 000	500	1,00	5 000	—	—	—	—
"	"	225	75	0,50	375	—	—	—	—
"	"	175	75	0,50	375	—	—	—	—
"	"	50	30	0,75	225	—	—	—	—
"	"	120	50	0,75	375	—	—	—	—
"	"	600	300	1,25	3 750	—	—	—	—
"	"	200	75	0,50	375	—	—	—	—
"	"	250	100	0,50	500	—	—	—	—
"	"	90	35	0,75	262	—	—	—	—
"	"	30	30	0,50	150	—	—	—	—
"	"	150	70	0,50	350	—	—	—	—
"	"	120	60	0,75	450	—	—	—	—
"	"	250	50	0,75	375	—	—	—	—
"	"	200	100	1,00	1 000	—	—	—	—
"	"	150	30	0,50	150	—	—	—	—
"	"	80	50	0,75	375	—	—	—	—
"	"	122	40	0,75	300	—	—	—	—
"	"	60	30	0,75	225	—	—	—	—
"	"	150	100	0,75	750	—	—	—	—
"	"	89	30	0,75	225	—	—	—	—
"	"	190	100	0,75	750	—	—	—	—

№№ за мапою	Назва болота. Залюднені пункти, віддалення.	Станція залізниці
	Орієнтовні пункти	та віддалення
205	Перебужське, на півн. від с. Голиші — 2 км	Лісовізн. рукав — 11 км
206	Колокриничне, на півн. від с. Голиші — 1 км	„ „ — 10 „
207	Об'їздовське, на зах. від с. Голиші — 9 км	„ „ — 12 „
208	Замохівське, на зах. від с. Голиші — 5 км	„ „ — 11 „
209	Журавлівське, на захід від с. Голиші — 5 км	„ „ — 11 „
210	Кузмінське, на зах. від с. Голиші — 2 км	„ „ — 10 „
211	Буковське, від ур. Жовни до р. Зольня	„ „ — 7 „
212	Приходське, на півд. зах. від с. Голиші — 6 км	„ „ — 9 „
213	Свинарниківське, на півд. зах. від с. Голиші — 4 км	„ „ — 4 „
214	Бацівське, на півд. зах. від с. Голиші — 4 км	„ „ — 8 „
215	Гниловське, на півд. зах. від с. Голиші — 2 км	„ „ — 9 „
216	Прорубське, на півд. від с. Голиші — 2 км	„ „ — 9 „
217	Ступенське, на півд. від с. Голиші — 3 км	„ „ — 6 „
218	Чапельське, на півн. зах. від с. Голиші — 2 км	„ „ — „
219	Краснецьке, на схід від с. Голиші	„ „ — 5 „
220	Наклимівське, на півд. від с. Голиші — 4 км	„ „ — 6 „
221	Замлинське, на півн. зах. від с. Воняча — 3 км	„ „ — 11 „
222	Жидовське, на півн. від с. Воняча — 4 км	„ „ — 12 „
223	Об'язковське, на півн. від с. Воняча — 4 км	„ „ — 12 „
224	Волов'євське, на півн. від с. Воняча — 2 км	„ „ — 11 „
225	Пояськовське, на півн. схід від с. Воняча — 6 км	„ „ — 11 „
226	Вільшанське, на півн. схід від с. Воняча — 5 км	„ „ — 11 „
227	Липніківське, на схід від с. Воняча — 4 км	„ „ — 7 „
228	Крижиківське, на схід від с. Воняча — 5 км	„ „ — 7 „
229	Синицьке, на схід від села Воняча — 7 км	„ „ — 6 „
230	Галівське, на півн. схід від с. Забара — 2 км	„ „ — 5 „
231	Ширмостовське, на півн. від с. Забара — 2 км	„ „ — 5 „
232	Лубівське, на півн. від с. Забара — 2 км	„ „ — 5 „
233	Уворотовське, на захід від с. Забара — 5 км	„ „ — 4 „
234	Галівське, кв. 81, 82, 83, 69, 99, 100, 101, 70, 71, 72, 88, 102, 103, 104, 105, 117, 116, 118, 119, 120, 133, 134, 145 Глушанської лісової дачі на півн. схід від с. Забара — 1 км	„ „ — 3 „
235	Шуровське, на півд. від с. Забара — 1 км	„ „ — 1 „
236	Давидовське, на півд. від с. Забара — 2 км	„ „ — 1 „
237	Бронницьке, на півн. від с. Дубники — 10 км	„ „ — 4 „
	В тій кількості: ур. Колода	
238	Воротовське, с. Кленове — 5 км	„ „ — 8 „
239	Квартанівське, на схід від с. Кленове — 7 км	„ „ — 7 „
240	Лазинщинське, на схід від с. Барбарівка — 1 км	Олевськ — 4 км
241	Замлинське, на схід від с. Барбарівка — 4 км	„ — 2 „
242	Мостищенське, на півд. від м. Олевська — 4 км	„ — 7 „
243	Заводське, на півн. зах. від с. Болярка — 4 км	„ — 9 „

Де міститься болото	Яке дослідження зроблено	Досліджена площа		Пересічна глибина покладу	Запас сирцю на тисячі м ³	Попільність абсол. сухої маси		Теплотворча видатність горюч. маси	
		болота	торфовища			міні-мальн.	пересічна	міні-мальн.	макси-мальн.
долина	гідротехнічне	140	80	0,75	600	—	—	—	—
"	"	220	110	0,75	825	—	—	—	—
"	"	750	400	0,50	2 000	—	—	—	—
"	"	80	40	0,50	200	—	—	—	—
"	"	180	150	0,75	1 125	—	—	—	—
"	"	150	100	0,50	500	—	—	—	—
"	"	328	328	1,00	3 280	—	—	—	—
"	"	60	30	0,75	225	—	—	—	—
"	"	300	250	1,25	3 125	—	—	—	—
"	"	495	380	1,25	4 750	—	—	—	—
"	"	250	200	1,25	2 500	—	—	—	—
"	"	50	25	0,50	125	—	—	—	—
"	"	50	25	0,50	125	—	—	—	—
"	"	50	25	0,50	125	—	—	—	—
"	"	300	150	0,50	750	—	—	—	—
"	"	600	350	0,50	1 750	—	—	—	—
"	"	60	30	0,50	150	—	—	—	—
"	"	90	60	1,00	600	—	—	—	—
"	на торф	400	400	2,90	11 600	1,0	5,8	—	—
"	гідротехнічне	100	100	1,50	1 500	—	—	—	—
"	"	225	125	0,50	625	—	—	—	—
"	на торф	360	316	1,53	4 835	7,0	12,3	—	—
"	гідротехнічне	40	35	0,50	175	—	—	—	—
"	"	40	35	0,50	175	—	—	—	—
"	"	300	150	1,25	1 875	—	—	—	—
"	"	109	79	1,00	790	—	—	—	—
"	"	850	700	2,00	14 000	—	—	—	—
"	"	109	39	0,75	292	—	—	—	—
"	"	120	60	1,00	600	—	—	—	—
"	"	874	483	0,50	2 415	—	—	—	—
"	"	273	113	1,25	1 412	—	—	—	—
"	"	218	88	0,50	440	—	—	—	—
"	на торф	1 980	1 196	2,01	24 039	3,0	8,1	5 378	—
"	"	412	412	2,60	10 712	—	—	—	—
"	гідротехнічне	819	250	1,00	2 500	—	—	—	—
"	"	218	80	0,75	600	—	—	—	—
"	"	50	20	0,50	100	—	—	—	—
заплава	"	150	30	0,50	150	—	—	—	—
"	на торф	300	300	0,50	1 500	—	—	—	—
долина	гідротехнічне	218	55	0,75	412	—	—	—	—

№№ за мапою	Назва болота. Залюднені пункти, віддалення. Орієнтовні пункти	Станція залізниці та віддалення
244	Микулінівське, на півн. зах. від с. Болярка — 3 км	Олевськ — 9 км
245	Мокревське, на півн. від с. Болярка — 3 км	„ — 12 км
246	Ставське, на захід від с. Болярка — 2 км	Рудня-Радовельська — 14 км
247	Черленівське, на півн. зах. від с. Кішин — 5 км	Олевськ — 14 км
248	Мудричське, на схід від с. Кішин — 7 км	„ — 9 „
249	Ковбашевське, на півн. схід від с. Лопатичи — 2 км	„ — 10 „
250	Руглязьке, на схід від с. Лопатичи — 2 км	„ — 13 „
251	Довге, на захід від с. Кішин — 1 км	„ — 14 „
252	Вороб'євське, на схід від с. Заріччє — 3 км	„ — 12 „
253	Гуслищенське, на півд. зах. від с. Кішин — 4 км	„ — 16 „
254	Виструбівське, на півд. зах. від с. Кішин — 4 км	„ — 16 „
255	Великолеське, на півд. схід від с. Кішин — 3 км	„ — 17 „
256	Тановське, на півд. схід від с. Кішин — 2 км	„ — 15 „
257	Кудереччевське, на півн. зах. від с. Зубковичи — 6 км	Лісовізн. рукав — 13 км
258	Сердюківське, на півд. від с. Сердюки — 1 км	„ „ — 13 „
259	Телячий міх I, на півд. від с. Андріївки — 2 км	„ „ — 11 „
260	Телячий міх II, на півд. від с. Андріївки — 3 км	„ „ — 11 „
261	Знояківське, на півд. від с. Кочічін 4 — км	„ „ — 9 „
262	Грузьке, на півн. схід від с. Кочічін — 2 км	„ „ — 5 „
263	Кобильницьке, на півн. схід від с. Кочічін — 4 км	„ „ — 9 „
264	Колодезьке, на півн. зах. від с. Зубковичи 3 км	„ „ — 9 „
265	Гарбашівське, на півд. зах. від с. Зубковичи — 6 км	„ „ — 5 „
266	Кочічівське, к с. Кочічін — 1 км	„ „ — 4 „
267	Дубовське, на півд. схід від с. Кочічін — 2 км	„ „ — 2 „
268	Кущевське, на півд. схід від с. Кочічін — 3 км	„ „ — 2 „
269	Замощевське, м. Олевськ — 10 км	Олевськ — 11 км
270	Пояснівське, с. Радовель — 5 км	Рудня-Радовельська — 6 км
271	Проходовське, с. Радовель — 5 км	„ — 6 км
272	Замошне, с. Радовель — 5 км	„ — 6 „
273	Подосєпське, на півн. від с. Радовель — 7 км	„ — 7 „
274	Буднівське, на півн. від с. Радовель — 2 км	„ — 3 „
275	Грузтківське, на півн. від с. Радовель — 1 км	„ — 6 „
276	Язнінівське, на схід від с. Радовель — 1 км	„ — 4 „
277	Погонівське, на півд. схід від с. Радовель — 2 км	„ — 5 „
278	Болричське, на півн. схід від с. Держанівка 2 км	Лісовізн. рукав — 6 км
279	Журбовичське, на півн. схід від с. Жубровичи — 2 км	ст. Білоторовичи — 12 км
280	Углицьке, від джерела до р. Угля	Лісовізна вітка — 6 км
281	Угливське, від р. Лубяній міх до р. Грабарки	„ „ — 1 км
282	Молодицевське, на півд. схід від с. Зубковичи — 5 км	„ „ — 6 „
283	Дуброволоковське на схід від с. Янча Рудня — 6 км	„ „ — 2 „

Де міститься болото	Яке дослідження зроблено	Досліджена площа		Пересічна глибина покладу	Запас сирцю на тисячі м ³	Попільність абсол. сухої маси		Теплотворча видатність горюч. маси	
		болота	торфовища			міні-мальн.	пересічна	міні-мальн.	макси-мальн.
долина	гідротехнічне	250	187	0,50	935	—	—	—	—
"	"	328	192	0,50	960	—	—	—	—
"	на торф	450	200	1,00	2 000	7,5	14,8	—	—
заплава	"	150	150	0,50	750	—	—	—	—
долина	гідротехнічне	50	25	0,75	187	—	—	—	—
"	"	30	30	0,50	150	—	—	—	—
"	"	25	15	0,50	75	—	—	—	—
"	на торф	250	150	0,50	750	8,5	12,7	—	—
"	"	400	400	0,50	2 000	—	—	—	—
"	"	30	30	0,50	150	—	—	—	—
"	"	70	70	0,50	350	—	—	—	—
"	гідротехнічне	200	120	0,50	600	—	—	—	—
"	"	90	50	0,50	250	—	—	—	—
заплава	"	273	218	0,50	1 090	—	—	—	—
долина	"	218	218	0,50	1 090	—	—	—	—
"	"	415	315	1,00	3 150	—	—	—	—
"	"	410	310	1,00	3 100	—	—	—	—
"	"	437	137	0,75	1 027	—	—	—	—
"	"	38	15	1,00	150	—	—	—	—
"	"	655	255	1,00	2 550	—	—	—	—
"	"	341	218	1,00	2 180	—	—	—	—
"	"	700	500	1,50	7 500	—	—	—	—
"	"	109	49	0,50	245	—	—	—	—
"	"	545	245	0,50	1 225	—	—	—	—
"	"	131	80	0,50	400	—	—	—	—
"	"	1 000	750	1,50	11 250	—	—	—	—
"	"	500	500	2,00	10 000	—	—	—	—
"	"	765	765	3,00	22 950	—	—	—	—
"	"	710	710	3,00	21 300	—	—	—	—
"	"	180	50	0,50	250	—	—	—	—
"	"	100	100	0,50	500	—	—	—	—
"	"	200	200	0,50	1 000	—	—	—	—
"	"	80	50	0,50	250	—	—	—	—
"	"	200	140	0,75	1 050	—	—	—	—
"	"	153	109	0,50	545	—	—	—	—
"	"	240	168	1,00	1 680	—	—	—	—
заплава	"	874	274	0,50	1 370	—	—	—	—
"	"	983	283	0,50	1 415	—	—	—	—
долина	"	328	147	0,50	735	—	—	—	—
"	"	568	140	0,50	700	—	—	—	—

№№ за мапою	Назва болота. Залюднені пункти, віддалення. Орієнтовні пункти	Станція залізниці та віддалення
284	Рачківське, на півд. зах. від с. Янча-Рудня — 6 км	Лісовізн. рукав — 1 км
285	Черничівське, на півд. схід від с. Янча-Рудня — 3 км	„ „ — 1 „
286	Нивське, на захід від сл. Топільня — 2 км	Білокоровичи — 10 „
287	Топілівське, на півн. схід від сл. Топільня — 1 км	„ „ — 11 „
288	Плечевахське, на схід від сл. Топільня — 5 км	„ „ — 12 „
289	Колодцьке, на півд. від сл. Топільня — 1 км	„ „ — 8 „
290	Витковське, від сл. Топільня до с. Рудня-Жере- вешька	„ „ — 8 „
291	Ямновське, на півд. схід від сл. Топільня — 2 км	„ „ — 9 „
292	Шевцовське, на зах. від с. Жеревиці — 7 км	Пост Дровяний — 4 км
293	Зеленівське, на півн. від с. Бобрик — 7 км	Кремно — 16 км
294	Сухомохівське, на півн. від с. Красноволока — 6 км	„ — 12 „
295	Бельпастівське, на півн. від с. Красноволока — 6 км	„ — 13 „
296	Жеревське, від оз. Дике до с. Красноволока	Білокоровичи — 1 км
297	Новаківське, с. Новаки — 1 км	Кремно — 4 км
298	Куп'евське, на зах. від с. Білокоровичи — 3 км	Білокоровичи — 6 км
299	Великопожарське, на півд. зах. від с. Білокоро- вичи — 4 км	„ „ — 4 „
300	Повтуровецьке, на півд. зах. від с. Білокор. — 1 км	„ „ — 4 „
301	Великівське, на зах. від с. М.-Дивлін — 2 км	„ „ — 3 „
302	Седнівське, на півн. схід від с. В.-Дивлін — 1 км	„ „ — 6 „
303	Спаське, с. Мяколовичи 2 км	„ „ — 9 „
304	Бучманівське, с. Рудня М'яколовецька — 2 км; с. Білокоровичи — 1 км	„ „ — 4 „
305	Огдененське, на півн. зах. від с. Мяколовичи — 1 км	Лісовізн. рукав — 4 „
306	Безім'яньське, кв. 41, 47, 51, 52, 53, 61, 62, 71 Дивлінської лісової ділячі на півн. від с. Рудня Мяколовецька — 2 км	Білокоровичи — 6 „
307	Бузецьке, на півн. зах. від с. Рудня Мяко- ловецька — 1 км	„ „ — 10 „
308	Гатківське, на зах. від с. Рудня Мяколовецька — 2 км	Лісовізн. рукав — 3 „
309	Пестьєвське, на зах. від с. Рудня Мяколовецька — 1 км	„ „ — 3 „
310	Кривальське, ва півд. зах. від с. Рудня Мяколо- вешька — 2 км	„ „ — 3 „
311	Бузецьке I, на схід від с. Мяколовичи — 1 км	Білокоровичи — 11 „
312	Сулінське, на схід від с. Мяколовичи — 1 км	„ „ — 11 „
313	Печковецьке, на півн. схід від с. Мяколовичи — 1 км	Лісовізн. рукав — 2 „
314	Бранівське, на півн. зах. від с. Теснівка — 3 км	„ „ — 1 „
315	Ізбінське, с. Осівки — 1 км	„ „ — 1 „

Де мі- ститься болото	Яке дослі- дження зроблено	Досліджена площа		Пересічна глибина покладу	Запас сирцю на тисячі м³	Попільність абсол. сухої маси		Теплотворча вдатність горюч. маси	
		болота	тор- фови- ща			міні- мальн.	пере- січна	міні- мальн.	макси- мальн.
долина	гідротехнічне	218	118	0,75	885	—	—	—	—
"	"	328	100	0,50	500	—	—	—	—
"	"	790	710	1,50	10 650	—	—	—	—
заплава	"	200	100	0,50	500	—	—	—	—
долина	"	150	150	0,50	750	—	—	—	—
"	"	80	40	1,00	400	—	—	—	—
заплава	"	100	70	1,00	700	—	—	—	—
долина	"	109	76	0,50	380	—	—	—	—
"	на торф	842	842	1,87	15 745	2,0	8,9	5 211	5 214
"	гідротехнічне	1 000	400	0,50	2 000	—	—	—	—
"	"	164	64	0,50	320	—	—	—	—
"	"	183	160	0,50	800	—	—	—	—
заплава	"	328	150	1,00	1 500	—	—	—	—
долина	"	328	273	0,50	1 365	—	—	—	—
"	"	437	218	0,50	1 090	—	—	—	—
"	"	76	76	1,00	760	—	—	—	—
заплава	"	55	55	2,00	1 100	—	—	—	—
долина	"	109	22	0,50	110	—	—	—	—
"	"	218	76	0,50	380	—	—	—	—
"	"	1 500	1 500	2,00	30 000	—	—	—	—
заплава	на торф	1 500	1 500	3,08	46 200	1,0	6,4	5 247	5 253
долина	гідротехнічне	328	78	0,50	390	—	—	—	—
"	"	874	874	2,00	17 480	—	—	—	—
"	"	275	240	2,00	4 800	—	—	—	—
"	"	218	108	1,00	1 080	—	—	—	—
"	"	109	25	0,50	125	—	—	—	—
"	"	219	40	0,50	200	—	—	—	—
"	"	150	120	0,50	600	—	—	—	—
"	"	165	65	0,50	325	—	—	—	—
"	"	218	38	0,75	285	—	—	—	—
"	"	136	36	0,50	180	—	—	—	—
"	"	450	400	0,75	3 000	—	—	—	—

№№ за мапою	Назва болота. Залюднені пункти, віддалення.	Станція залізниці
	Орієнтовні пункти	та віддалення
316	Березівське, на схід від с. Осівки — 4 км	Лісовізн. рукав — 11 км
317	Грузьке, на схід від с. Рудня Мяколовецька — 4 км	Білокоровичи — 11 „
318	Вижарівське, на півд. схід від с. Рудня Мяколовецька — 2 км	Лісовізн. рукав — 3 „
319	Омелушське, на зах. від с. Колоцько — 1 км	Кремно — 9 км
320	Лазнецьке, на півд. схід від с. Колоцько — 3 км	„ — 8 „
321	Перев'язнівське, від джерела до р. Случ с. Дубники — 1 км; с. Шопи — 1 км	Лісовізн. рукав — 5 км
322	Осоцьке, на півн. схід віе с. Дубники — 7 км	„ „ — 3 „
323	Мостищенське, на півн. від с. Майдан Березницький — 2 км	„ „ — 3 „
324	Жидовецьке, на зах. від с. Майдан Березницький — 1 км	„ „ — 2 „
325	Кухненське, на півн. схід від с. Майдан Березницький — 3 км	„ „ — 4 „
326	Березницьке, на півн. схід від с. Березники — 3 км	„ „ — 5 „
327	Парневське, на півн. схід від с. Глумча Велика — 1 км	„ „ — 3 „
328	Жушманське, на півн. зах. від с. Глумча Велика — 1 км	„ „ — 3 „
329	Глумчанське, на зах. від с. Глумча Велика — 2 км	„ „ — 3 „
330	Богавське, на зах. від с. Глумча Велика — 1 км	„ „ — 4 „
331	Куп'євське, на півд. від с. Глумча Велика — 1 км	„ „ — 5 „
332	Долговське, на півн. від с. Глумча Мала — 2 км	„ „ — 2 „
333	Конячевське, на півд. схід від с. Глумча Мала — 1 км	„ „ — 6 „
334	Боярське, на півн. зах. від с. Глумчанецький Хутір — 2 км	„ „ — 4 „
335	Колодищенське, на зах. від с. Глумчанецький Хутір — 3 км	„ „ — 4 „
336	Дубровське, на півд. зах. від с. Глумчанецький Хутір — 1 км	„ „ — 7 „
337	Накуп'євське, на зах. від с. Березняки — 2 км	„ „ — 5 „
338	Березниківське, на схід від с. Березняки — 2 км	„ „ — 9 „
339	Лугське, на півд. зах. від с. Криваль — 2 км	„ „ — 3 „
340	Мацьковське, на півд. від с. Криваль — 2 км	„ „ — 3 „
341	Адамівське, к. с. Адамівка	„ „ — 7 „
342	Редьківське, на півн. від с. Спаські Запруді — 3 км	„ „ — 8 „
343	Товвинівське, на півн. від с. Спаські Запруді — 3 км	„ „ — 8 „
344	Товвинецьке, на півн. від с. Спаські Запруді — 2 км	„ „ — 9 „
345	Савичківське, на півн. зах. від с. Спаські Запруді — 1 км	„ „ — 12 „

Де мі- стяться болото	Яке дослі- дження зроблено	Досліджена площа		Перестічна глибина покладу	Запас сирцю на тисячі м ³	Попільність абсол. сухої маси		Теплотворча видатність горюч. маси	
		болота	тор- фови- ща			міні- мальн.	пере- січна	міні- мальн.	макси- мальн.
долина	гідротехнічне	85	35	0,50	175	—	—	—	—
"	"	80	55	0,50	275	—	—	—	—
"	"	44	24	0,50	120	—	—	—	—
заплава	"	400	150	0,75	1 125	—	—	—	—
долина	"	170	100	0,50	500	—	—	—	—
заплава	"	218	109	0,50	545	—	—	—	—
долина	"	87	40	0,50	200	—	—	—	—
"	"	44	22	0,50	110	—	—	—	—
"	"	874	218	0,75	1 635	—	—	—	—
"	"	382	300	1,00	3 000	—	—	—	—
"	"	656	480	1,25	6 000	—	—	—	—
"	"	115	472	0,50	236	—	—	—	—
"	"	65	28	0,50	140	—	—	—	—
"	"	218	80	0,50	400	—	—	—	—
"	"	295	295	2,00	5 900	—	—	—	—
"	"	33	15	0,50	75	—	—	—	—
"	"	131	36	0,50	180	—	—	—	—
"	"	43	43	0,50	215	—	—	—	—
"	"	27	11	0,50	55	—	—	—	—
"	"	437	180	1,50	2 700	—	—	—	—
"	"	36	11	0,50	55	—	—	—	—
"	"	55	30	0,50	150	—	—	—	—
"	"	164	60	0,50	300	—	—	—	—
"	на торф	508	139	0,92	1 279	5,1	21,4	—	—
"	"	214	100	0,90	900	9,0	18,0	—	—
"	гідротехнічне	218	120	0,75	900	—	—	—	—
"	"	109	89	0,50	445	—	—	—	—
"	"	229	109	1,00	1 090	—	—	—	—
"	"	109	109	1,25	1 362	—	—	—	—
"	"	382	120	0,50	600	—	—	—	—

№№ за
мапою

Назва болота. Залюднені пункти, віддалення.

Орієнтовні пункти

Станція залізниці

та віддалення

346	Гурнинське, на півн. від с. Медведівка — 2 км	Лісовізн. рукав — 7 км
347	Маховцівське, на півн. від с. Медведівка — 1 км	„ „ — 8 „
348	Жидовське, на зах. від сл. Медведівка — 2 км	„ „ — 9 „
349	Язвинівське, на півд. зах. від сл. Медведівка — 1 км	„ „ — 10 „
350	Емільченське, на півд. схід від с. Піддуби — 7 км	„ „ — 1 „
351	Махівське, на півн. схід від с. Піддуби — 1 км	„ „ — 1 „
352	Заравельське, на півн. від с. Заравенька — 1 км	„ „ — 10 „
353	Валівське, на півд. від с. Заравенька — 1 км	„ „ — 13 „
354	Козлівське, на півн. зах. від с. Цвіли — 2 км	„ „ — 16 „
355	Метельське, на схід від с. Цвіли — 1 км	„ „ — 19 „
356	Хмеринське, на півд. від с. Тапки — 2 км	„ „ — 22 „
357	Головецьке, на півн. від с. Чміль — 1 км	„ „ — 3 „
358	Дубніцівське, на півн. зах. від с. Чміль — 2 км	„ „ — 8 „
359	Теманівське, на захід від с. Горбово — 2 км	Яблонць — 17 км
360	Романівське, на захід від с. Горбово — 1 км	„ — 15 „
361	Поплавське, на схід від с. Горбово — 1 км	„ — 15 „
362	Ставищанське, на півд. зах. від с. Горбово — 3 км	„ — 16 „
363	Сукацівське, на півд. від с. Горбово — 3 км	„ — 13 „
364	Сосновське, на півд. від с. Горбово — 2 км	„ — 13 „
365	Капаловське, на півн. від м. Емільчин — 5 км	Лісовізн. рукав — 6 км
366	Кадищанське, на схід від м. Емільчин — 4 км	„ „ — 15 „
367	Моршинське, на півд. схід від м. Емільчин — 2 км	Яблонць — 17 км
368	Тепенічевське, на півн. від с. Середи — 3 км	Лісовізн. рукав — 11 км
369	Ставковецьке, на півн. від с. Середи — 2 км	„ „ — 12 „
370	Петроставське, на півн. схід від с. Мокляки — 2 км	Яблонць — 10 км
371	Жарнівське, на схід від с. Мокляки — 1 км	„ „ — 10 „
372	Лещниківське, на півн. від сл. Кривотин — 5 км	Лісовізн. рукав — 3 км
373	Сачівське, на зах. від сл. Кривотин — 1 км	„ „ — 8 „
374	Пятушницьке, на півд. зах. від сл. Кривотин — 1 км	„ „ — 11 „
375	Бяухівське, на схід від сл. Кривотин — 3 км	„ „ — 14 „
376	Ставищнівське, на півн. від сл. Кривотин Ко- лоцький — 2 км	Білокоровичи — 16 „
377	Кремнівське, від джерела до р. Жерів, с. Ко- лоцьке — 1 км; с. Степанівка — 1 км	Кремно — 1 км
378	Великоднівське, на схід від с. Кривотин Колоць- кий — 3 км	Лісовізн. рукав — 9 „
379	Біденківське, на зах. від сл. Каменогорка — 4 км	„ „ — 7 „
380	Половухівське, на півд. зах. від с. Остопи — 1 км	Кремно — 11 км
381	Солотвинське, на схід від с. Охотівки — 2 км	„ — 11 „
382	Яменецьке, на зах. від с. Ямінець — 1 км	Лісовізн. рукав — 14 км
383	Семаковецьке Гало, с. Ямінець — 1 км	Яблонць — 15 км
384	Козарівське, на півд. схід від с. Ямінець — 1 км	Лісовізн. рукав — 16 км
385	Велинівське, на півд. схід від с. Ямінець — 2 км	„ „ — 17 „
386	Ставське, на півн. схід від с. Анішпіль — 1 км	„ „ — 18 „

Де мі- ститься болото	Яке дослі- дження зроблено	Досліджена площа		Пересічна глибина покладу	Запас сирцю на тисячі мз	Попільність абсол. сухої маси		Теплотворча видатність горюч. маси	
		болота	тор- фови- ща			міні- мальн.	пере- січна	міні- мальн.	макси- мальн.
долина	на торф	350	300	0,50	1 500	—	—	—	—
"	гідротехнічне	47	47	0,50	235	—	—	—	—
"	"	66	26	0,50	130	—	—	—	—
"	"	65	25	0,50	125	—	—	—	—
"	на торф	86	75	1,50	1 125	5,1	6,7	5 916	6 419
"	гідротехнічне	47	23	0,50	115	—	—	—	—
"	"	33	22	1,00	220	—	—	—	—
"	"	27	22	0,50	110	—	—	—	—
"	"	307	65	0,75	487	—	—	—	—
"	"	33	33	0,50	165	—	—	—	—
"	"	87	22	0,50	110	—	—	—	—
"	"	150	70	0,50	350	—	—	—	—
"	"	150	120	0,75	900	—	—	—	—
"	"	120	30	0,50	150	—	—	—	—
"	"	56	1	0,50	5	—	—	—	—
"	"	56	25	0,50	125	—	—	—	—
"	"	250	80	0,50	400	—	—	—	—
"	"	33	11	0,50	55	—	—	—	—
"	"	31	11	0,50	55	—	—	—	—
"	"	929	418	0,50	2 090	—	—	—	—
"	"	44	19	0,50	95	—	—	—	—
"	"	168	45	0,50	225	—	—	—	—
"	"	60	35	0,50	175	—	—	—	—
"	"	65	11	0,50	55	—	—	—	—
"	"	37	1	0,50	5	—	—	—	—
"	"	73	4	0,50	20	—	—	—	—
"	"	76	36	0,50	180	—	—	—	—
"	"	140	70	1,00	700	—	—	—	—
"	"	45	35	0,50	175	—	—	—	—
"	"	200	125	0,50	625	—	—	—	—
"	"	260	80	0,50	400	—	—	—	—
"	"	500	70	0,50	350	—	—	—	—
"	"	100	50	0,50	250	—	—	—	—
"	"	180	40	0,50	200	—	—	—	—
"	на торф	400	250	1,00	2 500	1,5	8,3	5 384	6 191
"	гідротехнічне	170	120	0,50	600	—	—	—	—
"	"	240	100	0,50	500	—	—	—	—
"	на торф	655	655	1,75	11 462	3,0	8,30	—	—
"	гідротехнічне	200	45	0,50	225	—	—	—	—
"	"	60	25	0,50	125	—	—	—	—
"	"	35	35	0,50	175	—	—	—	—

№№ за мапою	Назва болота. Залюднені пункти, віддалення.	Станція залізниці
	Орієнтовні пункти	та віддалення
387	Мишківське, на півн. схід від с. Аннівка — 1 км	Лісовізн. рукав — 14 км
388	Бакаїхівське, на півн. зах. від с. Гулянка	Яблонець — 16 км
389	Дубровське, на півд. схід від с. Степанівка — 4 км	„ — 7 „
390	Зовичське, на півн. зах. від с. Сюмаківка — 1 км	„ — 8 „
391	Максимівське, на схід від с. Сюмаківка — 1 км	„ — 8 „
392	Цвиговищенське, на півд. схід від с. Сюмаківка — 2 км	„ — 6 „
393	Вершипівське, на півд. схід від с. Сюмаківка — 1 км	„ — 7 „
394	Веросівське, на півд. від с. Сюмаківка — 1 км	„ — 6 „
395	Глинищенське, на півд. від с. Сюмаківка — 1 км	„ — 6 „
396	Гнилишське, на зах. від с. Липники — 2 км	Лугини — 16 км
397	Ракітнівське, на зах. від с. Воняйки — 4 км	Кремно — 5 км
398	Каменівське, на півд. зах. від с. Воняйки — 5 км	„ — 6 „
399	Зазириківське, на схід від с. Остопи — 1 км	„ — 11 „
400	Великівське, на півн. зах. від с. Радогоща	„ — 12 „
401	Хатківське, на півд. від с. Остопи — 3 км	„ — 14 „
402	Немиванівське, на півн. зах. від с. Гутка — 2 км	Омельянівка — 7 км
403	Плитківське, к. хут. Плитки — 2 км	„ — 9 „
404	Моствецьке, к. с. Ходаки, с. Каленське, с. Чернявка, кол. Зубовщина	Стремігород — 4 км
405	Болотське, на півд. від с. Соболівка — 1 км	Коростень — 11 км
406	Ліснівське, на півн. зах. від с. Щербатівка — 4 км	Малин — 15 км
407	Великівське, на півд. схід від с. Гутка — 2 км	„ — 15 „
408	Острівське, на півд. зах. від с. Гамарня — 9 км	„ — 10 „
409	Соснове, на півд. зах. від с. Міхеївка — 4 км	Лісовізн. рукав — 15 км
410	Корнівське, на зах. від с. Цвілька — 5 км	„ „ — 16 „
411	Пісчанське, на зах. від с. Цвілька — 4 км	„ „ — 17 „
412	Соснове, на зах. від с. Цвілька — 3 км	„ „ — 18 „
413	Маргаритовське, на півд. схід від с. Цвілька — 1 км	Рихальськ — 18 км
414	Веровське, на зах. від с. Могільня — 2 км	„ — 18 „
415	Дмитрівське, к. с. Кука-Гута	„ — 12 „
416	Митрівське, к. с. Зосимівка	„ — 10 „
417	Старогутське, на захід від с. Стара Гута — 1 км	„ — 1 „
418	Деревненське, на півд. зах. від с. Стара Гута — 2 км	„ — 2 „
	Разом . . .	

Де мі- ститься болото	Яке дослі- дження зроблено	Досліджена площа		Пересічна глибина покладу	Запас сирцю на тисячі м ³	Попільність абсол. сухої маси		Теплотворча видатність горюч. маси	
		болота	тор- фови- ща			міні- мальн.	пере- січна	міні- мальн.	макси- мальн.
долина	гідротехнічне	100	60	0,50	300	—	—	—	—
"	"	200	100	0,50	500	—	—	—	—
"	"	150	50	0,50	250	—	—	—	—
"	"	98	30	0,50	150	—	—	—	—
"	"	30	15	0,50	75	—	—	—	—
"	"	220	35	0,50	175	—	—	—	—
"	"	22	15	0,50	75	—	—	—	—
"	на торф	8	6	0,50	30	—	—	—	—
"	гідротехнічне	240	45	0,50	225	—	—	—	—
заплава	на торф	272	272	1,00	2 720	4,1	20,1	4 897	5 982
долина	гідротехнічне	80	20	0,50	100	—	—	—	—
"	"	120	80	0,50	400	—	—	—	—
"	"	350	180	0,75	1 350	—	—	—	—
"	"	700	100	0,50	500	—	—	—	—
"	"	600	450	0,75	3 375	—	—	—	—
"	"	200	100	0,50	500	—	—	—	—
"	"	71	76	2,00	1 420	—	—	—	—
заплава	на торф	948	861	2,05	17 650	3,8	10,5	5 002	5 787
долина	"	16	16	1,00	1 600	1 0	11,8	—	—
"	"	50	27	0,50	135	6,1	17,2	6 079	6 079
"	"	74	40	0,75	300	9,8	16,4	4 658	4 658
"	"	178	59	0,50	295	8,6	16,0	5 275	5 275
"	"	173	33	1,16	383	5	7,0	—	—
"	"	40	20	2,00	200	3,8	5,0	—	—
"	"	56	29	1,10	319	3,0	3,9	—	—
"	"	19	4	1,25	50	4,6	6,4	—	—
"	гідротехнічне	126	45	0,50	225	—	—	—	—
"	"	22	22	0,50	110	—	—	—	—
"	на торф	4	4	1,00	40	—	—	—	—
"	"	3	3	0,75	22	—	—	—	—
заплава	гідротехнічне	186	76	1,00	760	—	—	—	—
"	"	55	40	0,50	200	—	—	—	—
		120550	73 027	1,19	871932	—	—	—	—

№№ за мапою	Назва болота. Залюднені пункти, віддалення.	Станція залізниці
	Орієнтовні пункти	та віддалення
II. Київська округа.		
419	Червона Горка, на півн. від с. Зимовці — 4 км	Бородянка — 95 км
420	Паришівське, навколо д. Паришівки — 5 км	„ — 80 „
421	Чернобиль-Ладиженське, 19, 21, 25, 28, 29, 30, 220 квартали лісництва коло Ладижин ур. Циганка	„ — 75 „
422	Чернобильської Лісової Дачі, в.в. 14, 15, 13	„ — 80 „
423	По р. Уш і Ілья, від с. Роз'їжжа до с. Ільїнське в тій кількості: ур. Гало коло Ільїнського	„ — 70 „
424	Хабне, коло м. Хабне	Малін — 52 км
425	Вересянське, коло с. Потоки	Бородянка — 56 км
426	Медвін Горностаїпільське, від м. Горностаїпіль до с. Ротичи в тій кількості: ур. Медвін	„ — 55 „
	ур. Горностаїпільське	
427	р. Болотня, коло с. Болотня	„ — 38 „
428	р. Жерева, коло с. Розважів	„ — 40 „
429	р. Здвиж, від с. Биківо до с. Приборськ в тій кількості: коло с. Плахтянка	Попельня — 30 км
	„ с. Феліціанівка	Бородянка — 1 км
	„ с. Шибене	
	„ м. Бородянки	
	„ с. Романівки	
	„ м. Брусилів	
	від с. Липівка до залізниці	
	„ залізниці до с. Бабінці	
	„ с. Шибене до х. Савенка	
430	Мальч, м. Димер — 12 км	Буча — 28 км
431	В.-Мохи, м. Димер — 2,5 км	„ — 29 „
432	Сгав, коло с. Новосилки	Київ — 53 км
433	Ошитківське, с. Ошитки 1 км	„ — 59 „
434	Видра, від меж округи до с. Жукіп	Бровари — 35 км
435	Гало, коло с. Загалупі	Трубещька — 3 км
436	Буяп, від с. Забуяньє до с. Кодра в тій кількості: коло с. Забуяньє	Тетерів — 15 км
437	р. Білка, коло с. Калінівка	„ — 41 „
438	Костовецьке, коло с. Костовці	„ — 42 „
439	Попова Левада, коло м. Брусилів	Попельня — 38 км
440	Забаштово, коло м. Брусилів	„ — 38 „
441	Оруково, коло м. Брусилів	„ — 38 „
442	Батівів, коло м. Брусилів	„ — 38 „

Де мі- ститься болото	Яке дослі- дження зроблено	Досліджена площа		Пересічна глибина покладу	Запас сирцю на тисячі м ³	Попільність абсол. сухої маси		Теплотворча вдатність горюч. маси	
		болота	тор- фови- ща			міні- мальн.	пере- січна	міні- мальн.	макси- мальн.
долина	гідротехнічне	96	96	0,55	528	—	—	—	—
"	"	872	872	2,13	18 574	7,0	21,4	—	—
заплава	на торф	1 291	656	1,00	6 560	10,8	16,4	4 720	5 929
долина	"	57	57	0,77	439	5,8	24,4	—	—
заплава	"	1 318	1 318	1,15	15 157	—	—	—	—
"	"	850	250	2,00	5 000	7,7	24,5	5 000	5 740
"	"	66	66	1,60	1 056	7,5	16,6	—	—
"	гідротехнічне	90	90	1,50	1 350	—	—	—	—
долина	на торф	910	910	1,18	10 738	—	—	—	—
"	"	365	365	1,36	4 964	7,1	22,9	—	—
"	"	545	545	1,06	5 777	11,5	28,3	5 151	5 509
заплава	"	137	127	2,50	3 175	10,2	13,6	4 900	5 600
"	"	120	100	0,50	500	—	—	—	—
"	"	14 000	9 000	1,25	112500	—	—	—	—
"	"	29	29	1,50	435	7,5	12,2	5 236	5 571
"	"	201	187	0,75	1 402	—	—	—	—
"	"	567	492	2,00	9 840	5,5	23,8	5 167	5 228
"	"	90	90	3,00	2 700	9,4	19,2	4 551	4 927
"	"	40	28	2,00	560	—	—	—	—
"	"	67	62	2,75	1 705	11,5	45,0	—	—
"	"	2 000	2 000	2,20	44 000	14,4	25,8	—	—
"	"	443	263	1,80	4 734	9,4	24,9	—	—
"	"	564	492	2,11	10 381	5,5	23,8	—	—
долина	"	65	65	2,77	1 800	—	—	—	—
"	"	54	54	1,28	691	—	—	—	—
"	"	111	111	1,86	2 065	7,9	20,2	—	—
"	"	68	68	2,00	1 360	7,1	9,3	—	—
"	"	860	692	1,04	7 197	9,0	28,5	5 574	5 574
"	"	527	244	2,00	4 880	11,6	24,8	5 147	5 470
заплава	"	614	531	2,25	11 947	5,2	9,5	5 056	5 996
"	"	107	106	4,00	4 240	5,2	12,3	5 056	5 996
"	"	12	12	2,00	240	13,8	41,9	—	—
"	"	80	80	1,50	1 200	45,0	65,0	—	—
долина	гідротехнічне	46	46	1,00	460	—	—	—	—
"	"	15	15	1,00	150	—	—	—	—
"	"	14	14	1,00	140	—	—	—	—
"	"	15	15	0,50	75	—	—	—	—

№№ за мапою	Назва болота. Залюднені пункти, віддалення. Орієнтовні пункти	Станція залізниці та віддалення
443	Вовчий Яр, коло м. Брусилів	Попельня — 38 км
444	Карабчинське, коло с. Карабчин	„ — 36 „
445	р. Рокач від джерела до м. Гостоміль, в тій кількості: від джерела до с. Мироцького від с. Мироцького до Бучанської розр. Бучанська торфорозробка від Бучанської розробки до м. Гостомеля	Буча — 2 км
446	р. Бучанка, від х. Господ. двір Буча до р. Ірпеня	„ — 2 „
447	р. Ірпінь, від с. Сподарець до с. Раківка в тій кількості: від с. Сподарець до залізниці від залізниці до с. Раківки коло с. Демідова	Ірпінь — 1 км Фастів — 22 км
448	Стоянське, коло х. Стоянка	Ірпінь — 3 км
449	Бобриське, коло с. Будаївки	Боярка — 3 км
450	Гатка, с. Білгородка — 2 км	Ірпінь — 16 км
451	Плодин, с. Білгородка — 2 км	„ — 16 „
452	Чайна, коло Казаровичської дослідчої меліоратив. станції	Київ — 35 км
453	Шишів, коло Казаровичської дослідчої меліорат. станції	„ — 34 „
454	Зеленівка, при впадінні р. Козки в р. Ірпінь	„ — 34 „
455	Лютеж, від с. Лютеж до с. Борки	„ — 29 „
456	Велике, від сл. Красульської до с. Пуховки в тій кількості: коло с. Рожівка „ с. Рожни „ м. Літки „ с. Лоточки „ с. Пухівка	Бровари — 11 км
457	Оврут, коло м. Семиполки	Бобринь — 9 км
458	р. Красиловка, від с. Красиловки до с. Сеньківки	Бориспіль — 11 км
459	р. Трубіж, від с. Русаніва до с. Гайщин в тій кількості: коло м. Барішівка „ с. М. Стариця „ с. Селічівка „ с. Святільнів „ с. Власівка	Барішівка — 1 км
460	Пляхове, м. Бровари — 4 км	Дарниця — 2 км
461	Узолочче, від с. Бортничі до с. Вишенки	„ — 7 „
462	Дударково, коло с. Дударково	Бровари — 8 км

Де мі- ститься болото	Яке дослі- дження зроблено	Досліджена площа		Пересічна глибина покладу	Запас сирцю на тисячі м ³	Попільність абсол. сухої маси		Теплотворча видатність горюч. маси	
		болота	тор- фови- ща			міні- мальн.	пере- січна	міні- мальн.	макси- мальн.
долина	гідротехнічне	6	6	1,00	60	—	—	—	—
заплава	на торф	60	20	2,00	400	—	—	—	—
"	"	436	424	2,13	9 013	—	—	—	—
"	"	87	87	1,94	1 689	6,0	14,7	4 924	5 124
"	"	129	129	2,65	3 419	4,5	19,71	4 759	5 400
"	"	117	105	1,40	1 470	5,1	12,27	3 974	5 727
"	"	103	103	2,35	2 420	6,2	19,69	5 300	5 300
"	"	—	—	—	—	7,1	18,68	—	—
"	"	1 145	822	2,75	22 605	—	—	4 286	5 610
"	"	5 125	4 425	1,70	75 224	—	—	—	—
"	"	2 227	2 227	1,83	40 754	16,14	55,67	4 586	6 399
"	"	1 898	1 898	1,50	28 470	7,3	29,84	4 586	6 399
"	"	1 000	300	2,00	6 000	—	—	—	—
"	гідротехнічне	5	5	1,00	50	—	—	—	—
"	на торф	123	123	2,00	2 260	8,5	12,3	—	—
"	"	20	20	2,00	400	14,9	41,7	—	—
"	"	50	50	1,50	750	14,0	50,4	—	—
"	"	93	93	2,19	2 037	—	—	—	—
долина	"	65	65	1,02	663	24,8	52,41	—	—
заплава	"	52	52	1,60	8 320	—	—	—	—
"	гідротехнічне	44	33	1,50	495	—	—	—	—
долина	на торф	4 833	4 833	1,34	64 762	7,4	16,4	4 680	5 854
"	"	250	250	2,25	5 625	7,8	16,1	—	—
"	"	125	75	2,00	1 500	8,3	14,8	—	—
"	"	706	298	2,75	8 195	8,1	23,9	—	—
"	"	1 302	1 296	1,25	16 200	7,3	15,0	4 680	5 854
"	"	692	384	1,72	6 605	7,4	18,1	5 097	5 400
"	"	37	37	2,50	925	—	—	—	—
заплава	"	522	327	2,13	6 965	—	—	—	—
"	"	8 121	8 121	2,21	179 474	10,2	42,24	4 539	6 240
"	"	436	436	2,13	9 287	10,5	20,1	4 539	6 240
"	"	100	100	3,80	3 800	—	—	—	—
"	"	202	202	1,00	2 020	—	—	—	—
"	"	100	100	4,00	4 000	18,5	38,2	—	—
"	"	124	100	1,00	1 000	—	—	—	—
долина	"	97	97	2,00	1 940	7,5	24,6	5 051	5 171
"	"	1 200	850	1,00	8 500	—	—	—	—
"	"	32	30	3,00	900	—	—	—	—

№№ за мапою	Назва болота. Залюднені пункти, віддалення. Орієнтовні пункти	Станція залізниці та віддалення
463	Бориспільське , коло м. Бориспіль	Бориспіль — 4 км
464	Недра , від м. Крупіль до х. Заостровського в тій кількості: від м. Березань до р. Трубіж м. Крупіль коло с. Войтово „ с. Пилипчичи „ с. Лехнівки „ с. Недра	Березань — 1 км
465	Березань , коло т. Недра	„ — 2 км
466	Вулишка , коло с. Вулишка	Кожанка — 25 км
467	Юрівське , коло с. Юрівка	Фастів — 22 км
468	Клопотовське , від с. Віта Литовська до с. Нови Безрадици в тій кількості: від с. Ходосівка до с. Підгірці від с. Підгірці до с. Н. Безрадици	Київ — 10 км
469	Обухівське , р. Стугна від с. Піски до с. Злодівка в тій кількості: від с. Н.-Безрадици до х. Таценко	„ — 29 „
470	Біле , від с. Сошників на зах. — 5 км	Баришівка — 45 км
471	Карань , від с. Жереб'ятин до с. Карань в тій кількості: від с. Жереб'ятин до с. Старе від с. Ковалин до с. Стовп'яги коло с. Стовп'яги „ с. Ковалин „ с. Ковалин „ с. Стовп'яги „ с. Ковалин „ с. Ковалин	„ — 32 „
472	Шкендели , с. Гусинці — 2 км	„ — 37 „
Разом . . .		
III. Волинська округа		
473	Беккера , кол. Мар'янин — 1 км	Звягель — 10 км
474	Берха , кол. Мар'янин — 1 км	„ — 9 „
475	Зюеберга , кол. Мар'янин — 1 км	„ — 9 „
476	Войцехівське , с. Немилянка	Вершиця — 2 км
477	Радня , с. Гади — 2 км	Звягель — 6 км

Де мі- ститься болото	Яке дослі- дження зроблено	Досліджена площа		Пересічна глибина покладу	Запас сирцю на тисячі м³	Попільність абсол. сухої маси		Теплотворча видатність горюч. маси	
		болота	тор- фови- ща			міні- мальн.	пере- січна	міні- мальн.	макси- мальн.
долина заплава	на торф	120	100	0,50	500	8,7	22,1	—	—
	"	3 690	2 734	3,20	87 488	—	—	—	—
	"	1 978	978	4,00	39 120	—	—	—	—
	"	550	490	1,50	7 350	—	—	—	—
	"	350	310	1,50	4 650	—	—	—	—
	"	350	300	2,00	6 000	—	—	—	—
	"	370	320	2,00	6 400	—	—	—	—
	"	400	350	3,00	10 500	—	—	—	—
	"	400	310	1,00	3 100	11,5	25,0	—	—
	"	69	60	2,50	1 500	—	—	—	—
"	75	15	2,00	300	—	—	—	—	
"	гідротехнічне	4 000	2 000	1,50	30 000	10,9	19,9	4 783	5 507
"	на торф	778	411	1,50	6 165	7,8	19,8	4 783	5 507
	"	1 066	995	1,50	14 925	15,8	29,5	—	—
	гідротехнічне	2 500	1 267	0,75	9 503	15,8	29,5	—	—
долина	на торф	1 430	1 267	0,75	9 503	—	—	—	—
	гідротехнічне	467	327	1,06	3 466	—	—	—	—
"	"	6 540	5 450	0,53	28 885	9,0	14,8	5 016	5 774
"	на торф	2 424	2 250	0,53	11 925	—	—	—	—
	"	1 425	1 425	1,50	21 375	8,0	15,0	4 676	4 984
	"	253	220	1,25	2 750	7,8	16,7	—	—
	"	258	214	1,50	3 210	9,1	17,0	—	—
	"	101	85	1,50	1 275	9,3	14,1	5 260	5 607
	"	45	41	1,75	717	9,0	13,8	5 016	5 568
	"	67	67	1,50	1 005	8,0	15,0	5 260	5 571
	"	118	118	1,50	1 770	9,0	15,4	5 300	5 568
	"	100	100	2,50	2 500	9,3	27,4	—	—
	"	"	61 465	48 035	1,57	755 787	—	—	—
долина	на торф	1,00	1,00	0,50	5	—	13,2	—	—
"	"	1,00	1,00	0,70	7	—	17,7	—	—
"	"	1,00	1,00	0,70	7	—	15,2	—	—
"	"	1,00	1,00	0,50	5	—	25,8	—	—
"	"	1,00	1,00	0,50	5	—	22,2	—	—

№№ за місцю	Назва болота. Залюднені пункти, віддалення.	Станція залізниці
	Орієнтовні пункти	та віддалення
478	Семенове, с. Федорівка — 1 км	Вершниця — 5 км
479	Лядо, с. Федорівка — 4 км	„ — 8 „
480	За Штриблем, с. Федорівка — 2 км	„ — 8 „
481	Віле Гало, с. Тупольці — 3 км	„ — 9 „
482	Федорівецьке, коло Ново-Зелена — 1 км	„ — 10 „
483	Завальє, с. Новозелена — 4 км	„ — 12 „
484	Кочова, с. Теснівка 5 км	„ — 11 „
485	Сельфонд, с. Крапивня — 1 км	„ — 11 „
486	Ковалів Острів, с. Броники — 2 км	„ — 13 „
487	Любахін, коло Любахін 1 км	Звягель — 12 км
488	Під Ставком, с. Княнка 1 км	Колоденка — 7 км
489	Юзівка, с. Никоно — 1 км	„ — 13 „
490	Руда Немилянська, с. Немильня — 1 км	„ — 18 „
491	Черниця, с. Черниця — 1 км	Звягель — 19 км
492	Черниця, с. Черниця — 1 км	„ — 20 „
493	Руда, с. Тальки — 4 км	Колоденка — 16 км
494	Середнє Багно, с. Красулі — 1 км	„ — 15 „
495	Красульське, с. Красулі — 1 км	„ — 14 „
496	Багно, с. Дубровка — 2 км	„ — 11 „
497	Костюків Обирок, с. Дубровка — 3 км	„ — 12 „
498	Обирочек, с. Свинобичі — 2 км	„ — 9 „
499	Костільня, с. Жари — 1 км	„ — 17 „
500	Зелений Луг, с. Жари — 2 км	„ — 16 „
501	Сосновий Обирок, с. Кашперівка — 2 км	„ — 17 „
502	Вигоране Багно, с. Кашперівка — 1 км	„ — 17 „
503	Соснове Багно, с. Кашперівка — 2 км	„ — 17 „
504	Очеретове Багно, с. Урля — 2 км	„ — 17 „
505	Заболоть, х. Пароми — 2 км	„ — 18 „
506	Ломана, с. Баранівка — 3 км	„ — 20 „
507	Сорочий Брід, с. Ялишівка — 3 км	„ — 22 „
508	Гале Багно, с. Ялишівка — 2 км	„ — 22 „
509	Грузьке Багно, с. Ялишівка — 1 км	„ — 24 „
510	Мельничинське, с. Дзікунка — 2 км	„ — 24 „
511	Березовець, с. Тартак — 1 км	„ — 22 „
512	Залізка, с. Тартак — 3 км	„ — 22 „
513	Багно, с. Лупасів — 1 км	„ — 24 „
514	Дорогінське, с. Дорогань — 1 км	„ — 27 „
515	Гайдамацьке Стійло, с. Мархлевськ — 3 км	„ — 34 „
516	Гале, с. Мархлевськ — 2 км	„ — 32 „
517	Зелене Багно, с. Гурова — 2 км	„ — 32 „
518	Чорна Руда, с. Іванівка — 2 км	„ — 34 „
519	Васильове, с. Іванівка — 1 км	„ — 36 „
520	Сервуга, с. Шереметів — 2 км	„ — 37 „
521	Баньнове, с. Биківка — 2 км	„ — 35 „

Де мі- ститься болото	Яке дослі- дження зроблено	Досліджена площа		Пересічна глибина покладу	Запас сирцю на тисячі м ₃	Попільність абсол. сухої маси		Теплотворча видатність горюч. маси	
		болота	тор- фови- ща			міні- мальн.	пере- січна	міні- мальн.	макси- мальн.
долина	на торф	1,00	1,00	0,70	7	—	10,6	—	—
"	"	2,50	2,50	0,50	12	—	19,1	—	—
"	"	15,00	15,00	0,40	60	—	39,6	—	—
"	"	1,50	1,50	0,40	6	—	—	—	—
"	"	16,00	16,00	0,50	30	—	4,5	—	—
"	"	2,50	2,50	0,70	17	—	43,7	—	—
"	"	1,00	1,00	0,50	5	—	—	—	—
"	"	2,00	2,00	0,50	10	—	—	—	—
"	"	1,50	1,50	0,50	7	—	25,4	—	—
"	"	10,00	10,00	0,50	50	—	—	—	—
"	"	2,00	2,00	0,50	10	—	26,9	—	—
"	"	7,00	7,00	0,80	56	—	17,7	—	—
"	"	20,00	20,00	0,70	14	—	17,6	—	—
"	"	21,00	21,00	1,00	210	—	17,9	—	—
заплава	"	10,00	10,00	0,70	70	—	22,7	—	—
"	"	2,00	2,00	0,70	14	—	17,6	—	—
долина	"	2,00	2,00	1,20	24	—	32,1	—	—
"	"	4,00	4,00	1,00	40	—	15,4	—	—
"	"	5,00	5,00	0,70	35	—	6,1	—	—
"	"	2,00	2,00	0,50	10	—	9,9	—	—
"	"	2,50	2,50	0,70	17	—	12,0	—	—
"	"	6,00	6,00	0,50	30	—	9,3	—	—
заплава	"	6,00	6,00	1,20	72	—	28,3	—	—
долина	"	1,50	1,50	0,70	11	—	5,6	—	—
"	"	4,00	4,00	0,70	28	—	36,4	—	—
"	"	1,50	1,50	0,70	11	—	7,6	—	—
"	"	15,00	15,00	0,70	105	—	43,0	—	—
"	"	15,00	15,00	0,92	138	—	18,7	4 523	5 620
"	"	4,00	4,00	0,90	36	—	57,2	—	—
"	"	6,00	6,00	0,50	30	—	36,1	—	—
"	"	3,00	3,00	0,60	18	—	29,3	—	—
"	"	16,50	16,50	0,70	115	—	32,5	4 011	4 011
заплава	"	14,70	14,70	1,21	178	—	18,4	4 159	4 159
долина	"	4,00	4,00	0,50	20	—	22,7	4 373	4 373
"	"	2,00	2,00	0,50	10	—	18,4	3 923	3 926
"	"	3,00	3,00	0,75	22	—	17,2	4 169	4 169
заплава	"	75,00	75,00	0,50	375	—	20,0	—	—
долина	"	10,00	10,00	0,50	50	—	6,3	6 000	6 000
"	"	50,00	50,00	0,25	125	—	12,6	3 604	3 604
"	"	7,75	7,75	0,65	50	—	14,6	5 585	5 836
"	"	36,25	36,25	0,80	290	—	14,4	5 117	5 684
"	"	9,20	9,20	0,66	61	—	5,6	5 723	5 820
"	"	9,00	9,00	0,40	36	—	20,9	4 894	4 894
"	"	41,20	41,20	0,85	350	—	5,4	5 766	5 869

№№ за мапою	Назва болота. Залюднені пункти, віддалення. Орієнтовні пункти	Станція залізниці та віддалення
522	Гале, с. Прутівка — 1 км	Колоденка — 36 км
523	Корчик, с. Биківка — 2 км	„ — 37 „
524	Роща I, с. Шереметів — 3 км	„ — 41 „
525	Роща II, с. Майхровка — 2 км	„ — 43 „
526	Зятьки, с. Константинівка — 2 км	„ — 43 „
527	Феснюки, с. Єлзарка — 1 км	„ — 45 „
528	Гали, с. Єлзарка — 1 км	Горбаші — 35 км
529	Кукляновське, с. Новий Завод — 3 км	„ — 36 „
530	Ясиніне, с. Новий Завод — 1 км	„ — 33 „
531	Завала, с. Недбаївка — 1 км	Звягель — 28 км
532	Мастеренке, с. Янишівка — 2 км	„ — 34 „
533	Карабанове, с. Янишівка — 1 км	„ — 35 „
534	Соболівське, с. Янишівка — 1 км	„ — 36 „
535	Кічковка, с. Янишівка — 2 км	„ — 39 „
536	Зарембське, с. Янишівка — 2 км	„ — 34 „
537	Тальна, с. Янишівка — 2 км	„ — 35 „
538	Зарембське, с. Янишівка — 3 км	„ — 36 „
539	Ма чукове, с. Улашанівка — 2 км	„ — 31 „
540	Зелене Багно, Чеська Слобідка — 1 км	„ — 32 „
541	Шпакувське, м. Соколів — 3 км	„ — 33 „
542	Дорошвене, с. Тетюрка — 3 км	„ — 33 „
543	Неверніне, м. Соколів — 2 км	„ — 35 „
544	Луг, с. Березова Гать — 1 км	„ — 40 „
545	Августове, с. Березова Гать — 2 км	„ — 41 „
546	Хваєве, с. Очеретянка — 1 км	„ — 39 „
547	Ткачукове, с. Очеретянка — 1 км	„ — 41 „
548	Степанчукове, с. Очеретянка — 1 км	„ — 41 „
549	Тодосівське, с. Вацлавполь — 1 км	Горбаші — 33 км
550	Ткаченківське, с. Вацлавполь — 3 км	„ — 32 „
551	Селянське, с. Вацлавполь — 1 км	„ — 33 „
552	Гжимайло, х. Адамівка — 1 км	„ — 36 „
553	Шульцівське, с. Лодзянівка — 1 км	„ — 32 „
554	Блехе, с. Стрибіж — 2 км	„ — 37 „
555	Вольвахівське, с. Вольвахівка — 1 км	„ — 37 „
556	Опанасюківське, кол. Пулиц — 3 км	„ — 37 „
557	Андрušівський Ставок, с. Сколобів — 1 км	„ — 23 „
558	Стариче, с. Бабичівка — 1 км	„ — 28 „
559	Карпинське, с. Видумка — 2 км	„ — 31 „
560	Талимонове, с. Новопіль — 2 км	„ — 13 „
561	Новопільське, с. Новопіль — 2 км	„ — 13 „
562	Щербіно, с. Щербина — 0 км	„ — 19 „
563	Сладківське, с. Болярка — 1 км	„ — 27 „
564	Гінчовське, с. Болярка — 1 км	„ — 27 „
565	Радгосп, с. Черемошир — 2 км	„ — 22 „

Де мі- ститься болото	Яке дослі- дження зроблено	Досліджена площа		Пересічна глибина покладу	Запас сирцю на тисячі м³	Попільність абсол. сухої маси		Теплотворча видатність горюч. маси	
		болота	тор- фови- ща			міні- мальн.	пере- січна	міні- мальн.	макси- мальн.
долина	на торф	15,00	15,00	0,75	112	—	14,2	4 254	4 254
заплава	"	81,55	81,55	1,08	880	—	14,3	4 428	5 235
долина	"	3,58	3,58	0,50	18	—	4,4	5 785	5 785
"	"	7,52	7,52	0,60	45	—	11,6	5 936	5 974
"	"	8,00	8,00	0,70	56	—	19,6	—	—
"	"	8,00	8,00	2,00	160	—	16,7	—	—
заплава	"	150,00	150,00	1,30	1 950	—	19,4	5 187	5 814
долина	"	3,00	3,00	1,00	30	—	8,7	—	—
"	"	6,00	6,00	3,00	180	—	5,8	—	—
"	"	4,00	4,00	1,50	60	—	—	—	—
"	"	3,00	3,00	1,25	37	—	—	—	—
"	"	1,00	1,00	1,00	10	—	—	—	—
"	"	4,00	4,00	1,00	40	—	—	—	—
"	"	1,20	1,20	1,00	12	—	—	—	—
"	"	7,00	7,00	1,50	105	—	—	—	—
"	"	1,00	1,00	1,50	15	—	—	—	—
"	"	1,50	1,50	1,75	26	—	—	—	—
"	"	5,00	5,00	1,25	62	—	—	—	—
"	"	17,00	17,00	1,25	212	—	—	—	—
"	"	1,00	1,00	8,85	88	—	—	—	—
заплава	"	10,00	10,00	1,00	100	—	—	—	—
долина	"	1,50	1,50	1,00	15	—	—	—	—
заплава	"	35,00	35,00	1,75	613	—	—	—	—
долина	"	5,00	5,00	2,00	100	—	—	—	—
"	"	2,50	2,50	0,75	19	—	—	—	—
"	"	5,00	5,00	1,00	50	—	—	—	—
"	"	6,00	6,00	0,60	36	—	—	—	—
"	"	5,00	5,00	1,00	50	—	—	—	—
"	"	4,00	4,00	1,50	60	—	—	—	—
"	"	4,00	4,00	1,50	60	—	—	—	—
"	"	1,50	1,50	2,00	30	—	—	—	—
"	"	1,60	1,60	1,40	22	—	—	—	—
"	"	1,25	1,25	1,50	19	—	—	—	—
"	"	2,50	2,50	1,00	25	—	—	—	—
"	"	1,20	1,20	1,00	12	—	—	—	—
"	"	3,00	3,00	1,25	37	—	—	—	—
заплава	"	14,00	14,00	0,65	91	—	—	—	—
долина	"	12,00	12,00	0,90	108	—	—	—	—
"	"	1,00	1,00	1,80	18	—	—	—	—
"	"	4,00	4,00	2,00	80	—	—	—	—
заплава	"	80,00	80,00	1,75	1 400	—	—	—	—
долина	"	1,00	1,00	1,00	10	—	—	—	—
"	"	1,00	1,00	1,40	14	—	—	—	—
"	"	4,00	4,00	1,20	48	—	—	—	—

Назва болота. Залюднені пункти, віддалення.

Орієнтовні пункти

Станція залізниці

та віддалення

566	Новаківське, с. Васильків — 1 км	Горбаші — 27 км
567	Трудшкільське I, с. Мазарики — 2 км	„ — 24 „
568	Трудшкільське II, с. Березівка — 2 км	„ — 23 „
569	Трудшкільське III, с. Березівка — 3 км	„ — 24 „
570	Нованівське, с. Березівка — 1 км	„ — 22 „
571	Березівське, с. Березівка 1 км	„ — 20 „
572	Вусе, с. Садки — 1 км	„ — 21 „
573	Німецьке, с. Писарівка — 2 км	„ — 38 „
574	Олександрівське, к. Крук — 1 км	„ — 38 „
575	Маргунуті, к. Крук — 2 км	„ — 37 „
576	Гребельки I, к. Крук — 4 км	„ — 35 „
577	Гребельки II, с. Крук — 4 км	„ — 34 „
578	Дзегареве, с. Кропивка — 1 км	„ — 33 „
579	Семеницьке, с. Кропивка — 1 км	„ — 32 „
580	Ляшинське, с. Гацківка — 2 км	„ — 30 „
581	Дзегареве, с. Паромівка — 1 км	„ — 18 „
582	Вишановка, с. Хведорівка — 1 км	„ — 16 „
583	Сохнов Хутор, Турчинка — 3 км	„ — 28 „
584	Жовнерово, с. Турчинка — 4 км	„ — 28 „
585	Котляр, с. Бобрік — 2 км	„ — 27 „
586	Ставок, с. Фонтанка — 3 км	„ — 26 „
587	Банлошин, с. Банлошин — 2 км	„ — 26 „
588	Турчанське, с. Ісаківка — 1 км	„ — 22 „
589	Турчанське, с. Ісаківка — 1 км	„ — 21 „
590	Зозульне, с. Ісаківка — 2 км	„ — 21 „
591	Зозульне, с. Небіж — 4 км	„ — 21 „
592	Зелене Багно, с. Рудня Фасовське — 2 км	„ — 19 „
593	Ємільвське, кол. Батюшин — 1 км	Миропіль — 29 км
594	Батюшіно, кол. Ємільва — 1 км	„ — 28 „
595	Буре, с. Фонтанка — 5 км	„ — 33 „
596	Гале, с. Сиби — 2 км	Горбаші — 21 км
597	Колбаса, с. Жадки — 3 км	„ — 20 „
598	Нестеровська Лоза, с. Жадки — 4 км	„ — 21 „
599	Кобилиця, с. Жадки — 3 км	„ — 21 „
600	Тростяниця, с. Бражинка — 1 км	„ — 13 „
601	р. Тростянка, с. Бражинка — 2 км	„ — 12 „
602	Сабостас, с. Жадки — 2 км	„ — 17 „
603	Сигунове, с. Стара Буда — 2 км	„ — 25 „
604	Довгекаче, с. Стара Буда — 5 км	„ — 28 „
605	Барок, с. Стара Буда — 6 км	„ — 29 „
606	Багно, с. Потівка — 2 км	Миропіль — 36 км
607	Журавкіно, с. Потівка — 3 км	„ — 37 „
608	Ягодне, с. Нераж — 2 км	Горбаші — 23 км
609	Гале, с. Нераж — 1 км	„ — 20 „

Де мі- ститься болото	Яке дослі- дження зроблено	Досліджена площа		Пересічна глибина поклау	Запас сирцю на тисячі м³	Попільність абсол. сухої маси		Теплотворча видагність горюч. маси	
		болота	тор- фови- ща			міні- мальн.	пере- січна	міні- мальн.	макси- мальн.
долина	на торф	6,00	6,00	1,25	75	—	—	—	—
"	"	3,00	3,00	0,80	24	—	—	—	—
"	"	25,00	25,00	0,80	225	—	—	—	—
"	"	4,00	4,00	1,20	48	—	—	—	—
"	"	22,00	22,00	1,00	220	—	—	—	—
"	"	5,00	5,00	1,50	75	—	—	—	—
"	"	1,00	1,00	2,50	25	—	—	—	—
"	"	4,50	4,50	0,50	22	—	—	—	—
"	"	2,50	2,50	0,40	10	—	—	—	—
"	"	1,80	1,80	0,50	90	—	—	—	—
"	"	11,50	11,50	0,50	57	—	—	—	—
"	"	8,00	8,00	5,00	40	—	—	—	—
"	"	4,00	4,00	0,50	20	—	—	—	—
"	"	4,00	4,00	0,50	20	—	—	—	—
"	"	2,00	2,00	0,50	10	—	—	—	—
заплава	"	4,00	4,00	0,75	30	—	—	—	—
долина	"	2,40	2,40	0,75	18	—	—	—	—
"	"	62,25	62,25	0,80	498	—	5,7	—	—
"	"	26,00	26,00	0,70	182	—	9,6	—	—
"	"	8,00	8,00	0,50	400	—	—	—	—
"	"	3,00	3,00	1,50	45	—	—	—	—
"	"	12,00	12,00	0,80	96	—	—	—	—
"	"	3,00	3,00	0,75	22	—	—	—	—
"	"	4,00	4,00	0,90	36	—	—	—	—
"	"	21,00	21,00	0,55	115	—	—	—	—
"	"	14,00	14,00	0,60	84	—	—	—	—
"	"	6,00	6,00	0,50	30	—	—	—	—
"	"	10,00	10,00	0,40	40	—	6,5	—	—
"	"	6,00	6,00	0,70	42	—	6,5	—	—
"	"	5,00	5,00	0,40	20	—	10,1	—	—
"	"	5,00	5,00	0,50	25	—	—	—	—
"	"	3,00	3,00	0,50	15	—	—	—	—
"	"	4,00	4,00	0,90	36	—	—	—	—
"	"	2,50	2,50	0,45	11	—	—	—	—
заплава	"	3,00	3,00	1,00	30	—	—	—	—
"	"	1,00	1,00	1,00	10	—	—	—	—
долина	"	3,00	3,00	0,75	22	—	—	—	—
"	"	4,00	4,00	0,50	20	—	—	—	—
"	"	6,00	6,00	0,50	30	—	—	—	—
"	"	1,00	1,00	1,00	10	—	—	—	—
"	"	2,00	2,00	0,75	15	—	—	—	—
"	"	2,00	2,00	0,75	15	—	—	—	—
"	"	4,00	4,00	0,60	24	—	—	—	—
"	"	4,00	4,00	0,60	24	—	—	—	—

№№ за мапою	Назва болота. Залюднені пункти, віддалення.	Станція залізниці
	Орієнтовні пункти	та віддалення
610	Левада, с. Заньки — 2 км	Горбаші — 28 км
611	Іванське, с. Маньківка — 1 км	„ — 39 „
612	Горіле Багно, с. Русанівка — 2 км	Миропіль — 32 км
613	Козацьке, с. Ляхова — 2 км	„ — 17 „
614	Журавлі, с. Ляхова — 2 км	„ — 19 „
615	Селецьке, с. Селянщина — 2 км	Горбаші — 13 км
616	Тростяниця, с. Пекарщина — 1 км	„ — 9 „
617	Довге, с. Клітище — 2 км	„ — 9 „
618	Луг, с. Вільськ 5 км	„ — 10 „
619	Синяк, с. Іванків — 2 км	„ — 9 „
620	Гужелиця, с. Вільськ — 1 км	„ — 14 „
621	Журахвена, с. Вишполь — 2 км	„ — 11 „
622	Борбак, с. Вишполь — 4 км	„ — 10 „
623	Калянка, с. Андріївка — 2 км	„ — 15 „
624	Болото, с. Андріївка — 1 км	„ — 7 „
625	Опонрегунове, с. Федорівка — 1 км	„ — 10 „
626	Велике Болото, с. Хоритки — 1 км	„ — 8 „
627	Журахвена, с. Хоритки — 1 км	„ — 9 „
628	Моховець, с. Дівочки — 2 км	„ — 3 „
629	Брід, с. Сліпчиці — 2 км	„ — 15 „
630	Багно, с. Некраші — 1 км	„ — 10 „
631	Займище, с. Високе — 1 км	„ — 11 „
632	Лісок, с. Високе — 1 км	„ — 11 „
633	Вереси, с. Вереси — 2 км	Житомир — 10 км
634	Городище, с. Городище — 1 км	Горбаші — 17 км
635	Гадзинське, с. Гадзинка — 2 км	Житомир — 8 км
636	Чистий Мох, с. Ходори — 2 км	Горбаші — 41 км
637	Корчуваний Мох, с. Ходори — 1 км	„ — 41 „
638	Грузьке, с. Ходори — 2 км	„ — 43 „
639	Глухівське, м. Глухів — 1 км	„ — 38 „
640	Руда, х. Брід — 2 км	„ — 32 „
641	Луг, с. Слобідка — 4 км	„ — 18 „
642	Безодня, с. Гуменники — 0 км	„ — 19 „
643	Студенецьке, с. Студениця — 0 км	Житомир — 13 км
644	Гале, м. Коростишів — 6 км	„ — 32 „
645	Горіле, м. Коростишів — 6 км	„ — 32 „
646	Мирча, с. Меделівка — 2 км	Горбаші — 48 км
647	Перекіп, с. Меделівка — 2 км	„ — 51 „
648	Гниле, с. Меделівка — 3 км	„ — 48 „
649	Руда, с. Краснопілки — 3 км	„ — 46 „
650	Краснобірське, с. Краснобірка — 0 км	„ — 48 „
651	Груда, с. Веприк — 3 км	„ — 56 „
652	Стромові Бачки, с. Веприк — 2 км	„ — 54 „
653	Ходулів Ліс, с. Веприк — 1 км	„ — 58 „

Де мі- ститься болото	Яке дослі- дження зроблено	Досліджена площа		Пересічна глибина покладу	Запас сирцю на тисячі мз	Попільність абсол. сухої маси		Теплотворча видатність горюч. маси	
		болота	тор- фови- ща			міні- мальн.	пере- січна	міні- мальн.	макси- мальн.
долина	на торф	1,00	1,00	0,50	5	—	—	—	—
"	"	2,50	2,50	0,60	15	—	—	—	—
"	"	20,00	20,00	0,50	100	—	—	—	—
"	"	3,00	3,00	0,75	22	—	—	—	—
"	"	2,50	2,50	0,80	20	—	—	—	—
"	"	1,00	1,00	0,50	5	—	—	—	—
заплава	"	6,00	6,00	1,25	75	—	—	—	—
долина	"	4,00	4,00	0,60	24	—	—	—	—
заплава	"	21,00	21,00	2,50	525	—	—	—	—
долина	"	7,00	7,00	1,90	133	—	—	—	—
заплава	"	4,00	4,00	1,00	40	—	—	—	—
долина	"	2,00	2,00	0,40	80	—	—	—	—
"	"	0,50	0,50	1,00	5	—	—	—	—
заплава	"	39,30	39,30	1,50	590	—	18,7	4 438	5 395
долина	"	4,00	4,00	0,50	20	—	—	—	—
"	"	2,00	2,00	0,22	44	—	—	—	—
"	"	2,00	2,00	0,91	18	—	—	—	—
"	"	1,00	1,00	1,00	10	—	—	—	—
"	"	8,00	8,00	1,00	80	—	—	—	—
"	"	10,00	10,00	1,75	175	—	—	—	—
заплава	"	20,00	20,00	0,80	160	—	—	—	—
долина	"	10,00	10,00	1,00	100	—	—	—	—
заплава	"	16,00	16,00	1,50	240	—	—	—	—
"	"	99,40	99,40	1,40	139	—	47,6	3 301	3 831
"	"	53,50	53,50	1,15	615	—	50,6	3 557	4 109
долина	"	14,00	14,00	0,83	116	—	—	—	—
"	"	3,00	3,00	0,75	22	—	—	—	—
"	"	5,00	5,00	0,66	33	—	—	—	—
"	"	4,00	4,00	0,50	20	—	—	—	—
заплава	"	300,00	300,00	1,70	5 100	—	25,8	4 426	5 097
долина	"	20,00	20,00	1,50	300	—	—	—	—
заплава	"	20,00	20,00	1,00	200	—	—	—	—
"	"	12,00	12,00	1,50	180	—	15,1	—	—
"	"	28,00	28,00	1,50	420	—	22,1	—	—
долина	"	88,34	88,34	0,85	751	—	9,0	4 980	6 192
"	"	11,89	11,89	1,76	209	—	15,0	4 724	6 191
"	"	5,00	5,00	1,00	50	—	—	—	—
"	"	2,50	2,50	0,60	15	—	—	—	—
"	"	2,00	2,00	0,75	15	—	—	—	—
заплава	"	10,00	10,00	0,80	80	—	—	—	—
"	"	30,00	30,00	1,50	450	—	10,0	4 091	4 091
долина	"	20,00	20,00	1,00	200	—	16,1	—	—
"	"	4,00	4,00	0,50	20	—	34	—	—
"	"	6,00	6,00	0,30	18	—	16,8	—	—

№№ за мапою	Назва болота. Залюднені пункти, віддалення. Орієнтовні пункти	Станція залізниці та віддалення
654	Буяні, с. Хомівка — 4 км	Горбаші — 57 км
655	Кобильня, с. Комарівка — 0 км	„ — 58 „
656	Кочерева Забілочна, с. Кочерево — 5 км	„ — 47 „
657	Федосеево, с. кочерево — 4 км	„ — 47 „
658	За Пасіною, с. Кочерево — 3 км	„ — 49 „
659	Зелене Багно, с. Жабориця — 2 км	Миропіль — 20 км
660	Руда Піч, с. Жабориця — 2 км	„ — 21 „
661	Вовчі Багна, с. Дубники — 2 км	„ — 20 „
662	Кругле Багно, с. Голішівка 2 км	„ — 17 „
663	Горіле, с. Полянівка — 6 км	„ — 16 „
664	Мале Голомисове, с. Полянівка — 4 км	„ — 15 „
665	Вел. Голомисове, с. Улья — 2 км	„ — 14 „
666	Будинське, с. Дубова — 2 км	„ — 14 „
667	Башинське, с. Віцентова — 0 км	„ — 20 „
668	Жаборицьке, с. Віцентова 2 км	„ — 22 „
669	Луски, с. Віцентова — 1 км	„ — 19 „
670	Свінциське, с. Будисько — 4 км	„ — 18 „
671	Красносілецьке, с. Голубин — 4 км	„ — 23 „
672	Русинське, с. Голубин — 2 км	„ — 22 „
673	Криве Багно, с. Голубин — 2 км	„ — 21 „
674	Романівське, м. Романів — 9 км	„ — 25 „
675	Романівське I, с. Сарнівка — 2 км	„ — 26 „
676	Романівське II, с. Сарнівка 1 км	„ — 27 „
677	Романівське III, с. Сарнівка — 3 км	„ — 26 „
678	Романівське IV, с. Сарнівка — 1 км	„ — 27 „
679	Графське Багно, х. Рудницького — 3 км	„ — 29 „
680	Бабинське, х. Бабинського — 0 км	„ — 29 „
681	Башинська, с. Соболівка — 2 км	„ — 33 „
682	Кузьмів Ставок, с. Соболівка — 2 км	„ — 32 „
683	Березова Кладна, с. Соболівка — 1 км	„ — 34 „
684	Зелене Багно, с. Соболівка — 3 км	„ — 36 „
685	Гурський, с. Соболівка — 1 км	„ — 34 „
686	Селянське, с. Соболівка — 3 км	„ — 36 „
687	Галисі, с. Соболівка — 4 км	„ — 36 „
688	Весельське, с. Зелені Брачки — 1 км	„ — 35 „
689	Лукавець, с. Покоївка — 1 км	„ — 40 „
690	Журавліник, с. Малі Козарки — 2 км	„ — 8 „
691	Нивки, с. Малі Козарки — 3 км	„ — 9 „
692	Романівське, м. Романів — 5 км	„ — 17 „
693	Накоти Другі, с. Чеська — 4 км	„ — 19 „
694	Накоти Перші, с. Чеська — 4 км	„ — 19 „
695	Майдан, с. Врублівка — 4 км	„ — 15 „
696	Ставище, с. Врублівка — 2 км	„ — 15 „
697	Марченко, с. Гвоздяря — 1 км	„ — 29 „

Де мі- ститься болото	Яке дослі- дження зроблено	Досліджена площа		Пересічна глибина покладу	Запас сирцю на тисячі м ³	Попільність абсол. сухої маси		Теплотворча видатність горюч. маси	
		болота	тор- фови- ща			міні- мальн.	пере- січна	міні- мальн.	макси- мальн.
долина	на торф	100,00	100,00	1,62	1 620	—	—	—	—
заплава	"	80,00	80,00	1,50	1 200	—	—	—	—
"	"	800,00	800,00	1,50	12 000	—	—	—	—
"	"	30,00	30,00	1,87	561	—	—	—	—
долина	"	25,00	25,00	1,75	437	—	—	—	—
"	"	4,00	4,00	0,43	17	—	25,0	—	—
"	"	6,00	6,00	0,66	39	—	22,0	—	—
"	"	10,00	10,00	0,60	60	—	22,3	—	—
"	"	3,00	3,00	0,50	15	—	5,0	—	—
"	"	23,00	23,00	0,50	115	—	16,8	4 924	4 924
"	"	4,00	4,00	0,80	32	—	17,0	4 906	4 906
"	"	71,85	71,85	0,78	560	—	14,9	4 574	4 545
"	"	6,00	6,00	1,20	72	—	13,4	—	—
"	"	2,00	2,00	0,90	18	—	4,9	—	—
"	"	3,00	3,00	0,85	25	—	16,8	—	—
"	"	2,00	2,00	1,50	30	—	15,6	—	—
"	"	2,50	2,50	0,90	22	—	8,5	—	—
"	"	3,83	3,83	0,49	19	—	11,9	4 363	4 327
"	"	10,75	10,75	0,49	53	—	6,9	4 591	5 602
"	"	17,35	17,35	0,46	79	—	11,2	4 126	4 188
"	"	1,00	1,00	0,85	8	—	18,6	—	—
"	"	6,00	6,00	0,90	34	—	14,3	—	—
"	"	5,00	5,00	0,67	33	—	10,2	—	—
"	"	3,00	3,00	0,65	19	—	9,6	—	—
"	"	8,00	8,00	0,80	64	—	12,4	—	—
"	"	25,60	25,60	0,44	112	—	11,6	4 366	4 429
"	"	39,97	39,97	0,44	176	—	11,4	4 430	4 496
"	"	2,00	2,00	1,25	25	—	11,3	—	—
"	"	5,00	5,00	1,75	87	—	16,3	—	—
"	"	8,00	8,00	0,85	68	—	12,4	—	—
"	"	3,00	3,00	1,25	37	—	14,7	—	—
"	"	3,00	3,00	1,50	45	—	21,4	—	—
"	"	5,00	5,00	0,75	37	—	18,4	—	—
"	"	3,00	3,00	0,50	15	—	5,8	—	—
"	"	2,00	2,00	0,90	18	—	11,5	—	—
заплава	"	30,00	30,00	0,90	270	—	14,7	—	—
долина	"	3,00	3,00	1,00	300	—	7,1	—	—
заплава	"	2,00	2,00	0,75	15	—	—	—	—
долина	"	3,00	3,00	0,60	18	—	30,3	—	—
"	"	1,00	1,00	0,50	5	—	—	—	—
"	"	3,00	3,00	0,40	12	—	8,5	—	—
заплава	"	1,00	1,00	0,50	5	—	10,0	—	—
долина	"	6,00	6,00	0,50	30	—	—	—	—
"	"	1,00	1,00	0,50	5	—	15,8	—	—

№М за мапою	Назва болота. Залюднені пункти, віддалення. Орієнтовні пункти	Станція залізниці та віддалення
	<p>698 699 700 701 702 703 704 705 706 707 708 709 710 711 712 713 714 715 716 717 718 719 720 721 722 723 724 725 726 727 728 729 730 731 732 733 734 735 736 737 738 739 740 741</p>	<p>Грузьке Багно, с. Іванівщина — 2 км Вигорасте, с. Брачки — 2 км Багно, с. Брачки — 4 км Цимборта, с. Сульжинівка — 1 км Сачи, с. Карвинівка — 2 км Гале Болото, с. Галиха — 1 км Сухе Багно, с. Галиха — 1 км Логовське, с. Шиєцька Буда — 2 км Накіт, с. Улянівка — 1 км Кваша, с. Улянівка — 2 км Коцарно, с. Гутисько — 4 км Додатки, с. Гутисько — 4 км Березове Багно, с. Гутисько — 3 км Корабальне, с. Корчівка — 2 км Помповське, с. Старошитка — 1 км Іське, с. Старошитка — 4 км Бондарецьке, с. Михайлівка — 3 км Докійчукове, с. Новорудня — 3 км Сухе Багно, с. Крута — 3 км Шаново, с. Денеші — 2 км Задмирське, с. Денеші — 6 км Мале, с. Тригур'є — 3 км Хуторське Багно, с. Крута — 1 км Тригурське Лісництво, с. Тригур'є — 3 км Кальчине, с. Тригур'є — 2 км Ур. Ситникове Багно, с. Тригур'є — 4 км Умінське, с. Чорнодуби — 4 км Курочки, с. Чорнодуби — 2 км Чорнодубське, с. Чорнодуби — 3 км Кульковське, с. Чорнодуби — 2 км Плосььке, с. Чорнодуби — 2 км Чернецького, с. Чорнодуби — 1 км Віндлевське, с. Коша — 1 км Коша, с. Коша — 1 км стеценське, с. Шумськ — 5 км Кулішівське, с. Кривуха — 1 км Велике Багно, с. Кривуха — 1 км Зелене Багно, с. Кривуха — 2 км Голькове Болото, с. Кривуха — 2 км Хранькове, с. Шумськ — 1 км Зелене Багно, с. Шумськ — 1 км Довгий Ріг, с. Рудня-Городище — 3 км Тарасове, с. Рудня-Городище — 2 км Шведнове, с. Рудня-Городище — 3 км</p>

Де мі- ститься болото	Яке дослі- дження зроблено	Досліджена площа		Пересічна глибина покладу	Запас сирцю на тисячі м ³	Попільність абсол. сухої маси		Теплотворча видатність горюч. маси	
		болота	тор- фови- ща			міні- мальн.	пере- січна	міні- мальн.	макси- мальн.
долина	на торф	1,00	1,00	0,50	5	—	—	—	—
"	"	5,00	5,00	0,60	30	—	10,7	—	—
"	"	1,00	1,00	0,50	5	—	—	—	—
"	"	1,00	1,00	0,50	5	—	—	—	—
"	"	2,00	2,00	0,50	10	—	22,2	—	—
"	"	4,00	4,00	0,50	20	—	54,0	—	—
"	"	5,00	5,00	0,50	25	—	4,1	—	—
"	"	1,50	1,50	1,65	2	—	11,2	—	—
"	"	4,00	4,00	0,95	38	—	12,2	—	—
"	"	6,00	6,00	1,25	75	—	13,6	—	—
"	"	2,00	2,00	0,65	13	—	—	—	—
"	"	4,00	4,00	1,75	70	—	—	—	—
"	"	2,50	2,50	0,90	22	—	—	—	—
"	"	1,00	1,00	1,00	10	—	—	—	—
"	"	6,00	6,00	1,50	90	—	—	—	—
"	"	4,00	4,00	1,00	40	—	—	—	—
"	"	1,00	1,00	0,75	7	—	—	—	—
"	"	1,00	1,00	0,75	7	—	—	—	—
"	"	16,00	16,00	1,00	160	—	—	—	—
"	"	4,00	4,00	1,75	70	—	—	—	—
"	"	1,00	1,00	0,65	6	—	—	—	—
"	"	4,00	4,00	1,00	40	—	—	—	—
"	"	8,00	8,00	1,20	96	—	—	—	—
"	"	3,00	3,00	1,50	45	—	—	—	—
"	"	12,00	12,00	1,50	180	—	—	—	—
"	"	2,00	2,00	0,75	15	—	—	—	—
"	"	6,00	6,00	2,50	150	—	—	—	—
"	"	1,00	1,00	1,80	18	—	—	—	—
"	"	2,00	2,00	1,00	20	—	—	—	—
"	"	1,00	1,00	1,30	13	—	—	—	—
"	"	6,00	6,00	1,40	84	—	—	—	—
"	"	6,00	6,00	1,65	99	—	—	—	—
"	"	2,00	2,00	1,50	30	—	—	—	—
"	"	6,00	6,00	0,60	36	—	—	—	—
"	"	8,00	8,00	1,60	128	—	—	—	—
"	"	12,00	12,00	2,00	240	—	—	—	—
"	"	3,00	3,00	0,90	27	—	—	—	—
"	"	30,00	30,00	0,95	285	—	—	—	—
"	"	2,00	2,00	1,50	30	—	—	—	—
"	"	3,00	3,00	1,45	43	—	—	—	—
"	"	8,00	8,00	0,80	64	—	—	—	—
"	"	4,00	4,00	0,70	28	—	—	—	—
"	"	6,00	6,00	0,70	42	—	—	—	—
"	"	15,00	15,00	0,50	75	—	—	—	—

№№ за мапою	Назва болота. Залюднені пункти, віддалення.	Станція залізниці
	Орієнтовні пункти	та віддалення
742	Зелене Багно, с. Рудня-Городище — 1 км	Кодня — 14 км
743	Давидове, с. Троянів — 1 км	" — 10 "
744	Пасішне, с. Троянів — 2 км	" — 9 "
745	Воробйове, с. Троянів — 1 км	" — 9 "
746	Велике Багно, с. Гай — 3 км	" — 13 "
747	Ягодне II, с. Гай — 1 км	" — 12 "
748	Ягодне I, с. Гай — 1 км	" — 13 "
749	Житомирське, м. Житомир — 1 км	Житомир — 2 км
750	Городищенське, с. Городище — 0 км	Кодня — 6 км
751	Лісні Болота, с. Буймар — 3 км	Житомир — 20 км
752	Глибока Долина, м. Івниця — 4 км	Кодня — 27 км
753	Антопільське, с. Антопіль Болярка — 1 км	" — 15 "
754	Котелянське, с. Нов. Котельня — 5 км	" — 29 "
755	Гордишевське, с. Старосілля — 3 км	" — 21 "
756	Синюка, с. Кмитів — 1 км	Житомир — 14 км
757	Адамів Об'їзд, с. Кропивня — 2 км	" — 35 "
758	Болота, с. Глубськ — 1 км	" — 37 "
759	Стара Гребля, ур. Гале Болото — 4 км	" — 36 "
760	Нова Гребля, ур. Гале болото — 4 км	" — 37 "
761	Накат, ур. Гале Болото — 6 км	" — 40 "
Разом . . .		
ЛІСОСТЕП ПРАВОБЕРЕЖЖЯ		
I. Шепетівська округа		
762	р. Горинь, від с. В'язовець до с. Солов'є в тій кількості: коло м. Слаута	Ляховці — 2 км
763	Гриньківське, с. Комарівка — 2 км	Кривин — 5 км
764	р. Вилія, коло с. Загорці, с. Юсковці, с. Зиньки	" — 7 "
765	Бродурино, с. Рипище — 2 км	Ляховці — 15 "
766	Глазове, с. Комарівка — 2 км	Кривин — 8 "
767	р. Кум'ї, коло с. Баймаки	" — 6 "
768	Степанівське, коло с. Степанівка	Ляховці — 12 "
769	Ставківське, коло с. Гутисько	" — 13 "
770	Трастянецьке, від с. Шуньки до с. Живніківці	" — 18 "
771	Станіславське, с. Стороничи — 2 км	" — 4 "
772	Святецьке, коло с. Святець	Заслав — 20 "
773	Попова Пасіка, коло с. Новоставці	Ляховці — 17 "
774	р. Полква, від с. Новоставці до с. Міклаші	" — 15 "
		Ляховці — 6 — 15 км

Де мі- ститься болото	Яке дослі- дження зроблено	Досліджена площа		Пересічна глибина покладу	Занас сирцю на тисячі м ³	Попільність абсол. сухої маси		Теплотворча видатність горюч. маси	
		болота	тор- фови- ща			міні- мальн.	пере- січна	міні- мальн.	макси- мальн.
долина	на торф	7,00	7,00	1,00	70	—	—	—	—
"	"	2,00	2,00	0,75	15	—	—	—	—
"	"	1,50	1,50	1,00	15	—	—	—	—
"	"	15,00	15,00	0,75	11	—	—	—	—
"	"	15,00	15,00	0,75	112	—	—	—	—
"	"	10,00	10,00	0,80	80	—	—	—	—
"	"	6,00	6,00	—	60	—	—	—	—
"	"	8,00	8,00	1,00	80	—	—	—	—
заплава	"	87,00	87,00	1,50	1 305	—	—	—	—
долина	"	2,00	2,00	1,00	20	—	—	—	—
заплава	"	10,00	10,00	3,70	370	—	—	—	—
долина	"	4,00	4,00	0,30	12	—	—	—	—
заплава	"	35,00	35,00	1,72	602	—	—	—	—
"	"	30,00	30,00	1,50	450	—	—	—	—
долина	"	2,50	2,50	1,44	36	—	—	—	—
"	"	3,00	3,00	1,96	58	—	—	—	—
заплава	"	3,00	3,00	1,50	45	—	—	—	—
долина	"	15,00	15,00	1,50	225	—	—	—	—
"	"	3,00	3,00	1,50	45	—	—	—	—
"	"	2,50	2,50	1,00	25	—	—	—	—
		4119,73	4119,7	1,18	48 909	—	—	—	—
заплава	гідротехнічне	8 350	4 300	1,00	43 000				
	на торф	43	43	1,25	537	10,0	14,6	—	—
долина	"	15	15	1,00	150	3,8	4,2	—	—
заплава	"	502	228	2,00	4 560	10,0	43,7	—	—
долина	"	98	98	1,25	1 225	12,2	18,5	4 978	5 620
"	"	64	64	1,50	960	10,8	21,6	5 199	5 558
заплава	"	120	40	2,00	800	10,0	21,0	—	—
"	"	155	155	4,00	6 200	9,9	21,9	—	—
"	"	434	215	2,75	5 912	10,0	31,3	—	—
"	"	498	269	2,00	5 380	10,0	36,8	—	—
долина	"	133	83	1,00	830	11,5	22,4	—	—
заплава	"	144	24	1,70	408	21,0	32,2	—	—
"	гідротехнічне	164	33	1,70	561	—	—	—	—
"	на торф	251	81	1,72	1 395	—	—	—	—

№№ за мапою	Назва болота. Залюднені пункти, віддалення.	Станція залізниці
	Орієнтовні пункти	та віддалення
775	Кривовульське, коло с. Кривовулька	Ляховці — 15 км
776	р. Семенівка, від с. Шарлаєвка до с. Жемелинці в тій кількості: коло Шарлаєвки „ с. Данилівки „ с. Денисівки „ с. Семенівки	„ — 6 „
777	Гаврилівське, коло с. Гаврилівка	„ — 27 „
778	Колківське, коло с. Колки	„ — 26 „
779	р. Хомора, від с. Кузминці до м. Полонне	„ — 20 „
780	р. Муховець, коло с. Вербовки	Полонне — 2 км
781	р. Муховець, коло с. Пехтеї	Красилівка — 7 км
782	р. Муховець, коло с. Пузирки	„ — 6 „
783	р. Муховець, коло с. Хутор	„ — 8 „
784	Росоловецько-Мазепинське, р. Ікопоть від с. Мазепинці до м. Ст.-Константинів в тій кількості: коло с. Мазепинці „ с. Росоловці „ с. Черятин	Вербівці — 7 км Антонини — 2 км Ст.-Констант. — 2 км
785	Губча, коло с. Губча	Вербівці — 19 км
786	р. Білка, коло с. Велика Шкарівка	„ — 19 „
787	Помистовське, на південь від с. Буртин — 1 км	Полонне — 11 км
788	р. Хоморець, коло с. Сягрів	„ — 4 „
789	Руда, коло с. Вел. Новоселиця	„ — 9 „
790	Руда, коло с. Мала Новоселиця	„ — 9 „
791	Адамівське, від с. Адамівка до с. Мал. Новоселиця	„ — 8 „
792	р. Деревичка, від с. Білецьк до с. Малі Мацевичи в тій кількості: коло с. Білецьк „ с. Малі Мацевичи	„ — 26 „
793	Чорна, коло с. Чорна	Ст.-Констант. — 24 км
794	р. Білка Велика, від с. Пісарівка до с. Райки в тій кількості: від с. Пісарівка до с. Іршики від с. Іршики до с. Єремичи від с. Єремичи до с. Райки	„ — 19 „
795	р. Білка Мала, коло с. Хіжинці	„ — 20 „
796	р. Жердь, від с. Шибіно до с. Гальчинці	Войтовці — 30 км
797	Авратинське, на зах. від с. Авратин	Волочиськ — 17 км
798	Пальчинецьке, коло х. Пальчинці	„ — 17 „
799	Щаснівське, коло с. Щаснівка	„ — 19 „

Де мі- ститься болото	Яке дослі- дження зроблено	Досліджена площа		Пересічна глибина покладу	Запас сирцю на тисячі м³	Попільність абсол. сухої маси		Теплотворча вдатність горюч. маси	
		болота	тор- фови- ща			міні- мальн.	пере- січна	міні- мальн.	макси- мальн.
заплава	на торф	22	22	1,50	330	—	—	—	—
„	гідротехнічне	642	246	1,50	3 690	—	—	—	—
	на торф	20	9	2,50	225	—	—	—	—
	„	30	30	1,25	375	16,8	33,2	—	—
	„	71	65	1,25	812	10,3	32,0	—	—
	„	30	30	1,50	450	—	—	—	—
долина	„	39	39	1,50	585	—	—	—	—
„	„	9	9	1,00	90	11,2	28,2	—	—
заплава	„								
„	гідротехнічне	5 900	4 800	1,00	48 000	—	—	—	—
„	на торф	100	109	1,50	1 635	—	—	—	—
„	„	50	40	1,50	600	—	—	—	—
„	„	10	9	1,00	90	—	—	—	—
„	гідротехнічне	238	238	1,00	2 380	—	—	—	—
„	на торф	858	675	0,88	5 918	—	—	—	—
„	„	422	339	1,25	4 238	8,0	19,8	—	—
„	„	188	150	1,50	2 250	6,3	21,7	5 089	5 869
„	„	436	336	0,50	1 680	12,0	41,5	—	—
долина	„	20	11	1,70	187	—	—	—	—
заплава	„	9	5	2,10	110	—	—	—	—
„	„	121	44	0,50	220	10,6	34,7	5 563	5 563
„	„	122	122	2,00	2 440	19,3	47,5	—	—
„	„	50	50	2,10	1 000	31,5	41,7	—	—
„	„	96	68	1,25	850	18,1	44,3	—	—
„	„	85	60	2,50	1 500	—	—	—	—
„	„	271	85	1,55	1 312	—	—	—	—
„	„	149	50	1,75	875	—	—	—	—
„	„	122	35	1,25	437	—	—	—	—
„	„	98	38	2,13	809	—	—	—	—
„	„	220	205	2,19	4 492	—	—	—	—
„	„	65	50	2,50	1 250	—	—	—	—
„	„	100	100	2,50	2 500	—	—	—	—
„	„	55	55	1,35	742	—	—	—	—
„	„	170	105	2,51	2 636	—	—	—	—
„	„	65	38	2,20	836	—	—	—	—
„	„	98	65	1,50	975	21,1	24,7	—	—
„	„	136	109	0,75	817	11,0	22,9	—	—
„	„	88	48	1,00	480	15,5	57,2	—	—

№.№ за мапою	Назва болота. Залюднені пункти, віддалення.	Станція залізниці
	Орієнтовні пункти	та віддалення
800	р. Случ, від с. Міхиренці до с. Чернелівка в тій кількості: коло с. Клітна коло с. Малі Зозулінци	Красилівка — 18 км
801	Зозулінське , на зах. від с. В. Зозулінци	Чорний острів — 22 км
802	Кошелівське , коло с. Кошелівка	„ „ — 23 „
803	Зарічки , с. Терешки — 1 км	„ „ — 19 „
804	р. Понора, від с. Печиськи до с. Росоловці	Красилівка — 15 км
805	Марковецьке , коло с. Марківці	Чорний острів — 11 км
806	р. Іква, від с. Деркачи до с. Кантівка	Старокоптятинів — 25 км
Разом . . .		
II. Бердичівська округа		
807	Деревичське , від х. Земляного до с. Деревички	Миропіль — 11 км
808	Любарське , від с. Демківці до с. Гринівці	„ — 20 „
809	Колодежно-Гордієвське , від с. Гордієвка до с. Колодюжно	Печанівка — 4 км
810	Красновульське , коло с. Красновулька	Романів — 5 км
811	Войтовецьке , від с. Войтовці до с. Хіжиці	„ — 5 „
812	В. Браталівське , коло с. Браталів	„ — 7 „
813	Ліпнівське , коло с. Ліпно	„ — 12 „
814	Мотовилівське , від с. Каранька до с. Мотовилівка	Печанівка — 20 км
815	Авратинське , від с. Квратин до с. Кірсівка	„ — 22 „
816	Мшанець-Ожарівське , від с. Мшанець до с. Ожарівка	Семки — 17 км
817	Коровінецьке , коло с. Коровінці	Михайлік — 4 км
818	Бейзимівське , від с. Голівка до с. Бейзимівка	Ольшанка — 7 км
819	Червона Руда , на півд. схід від х. Попова	Михаленка — 5 км
820	Хажинське , коло с. Хажин	Бердичів — 5 км
821	Катеринівське , коло с. Катеринівка	Рія — 7 км
822	р. Гнилоп'ятка, від м. Райгородок до с. Райки в тій кількості: коло с. Озадівка	Демчин — 3 км
823	Маркушівське , коло с. Маркуші	Бердичів — 9 км
824	р. Пустоха, від с. Кукільня до с. Нехвороща в тій кількості: коло с. Кукільня „ с. Червоне „ с. Мошковці-Кукільня „ с. Мошковці-Котівка I ч.	Чорнорудка — 15 км

Де міститься болото	Яке дослідження зроблено	Досліджена площа		Пересічна глибина покладу	Запас сирцю на тисячі м ³	Попільність абсол. сухої маси		Теплотворча видатність горюч. маси		
		болота	торфовища			міні-мальн.	пересічна	міні-мальн.	макси-мальн.	
заплава	на торф	1 311	273	0,75	2 047	—	—	—	—	
	"	215	215	1,50	3 225	11,7	36,7	—	—	
	"	76	20	1,40	280	—	—	—	—	
	"	39	39	1,25	487	10,0	25,4	—	—	
	"	22	22	1,50	330	—	—	—	—	
	"	33	33	2,50	825	—	—	—	—	
	"	218	218	2,00	4 360	—	—	—	—	
	"	40	40	2,90	1 160	13,0	30,7	—	—	
"	127	127	1,75	2 222	12,1	53,6	—	—		
		22 235	13 597	1,21	164 794					
заплава	на торф	153	109	1,60	1 744	8,0	15,53	—	—	
	"	171	121	2,00	2 420	7,3	27,35	5 752	5 752	
	"	210	125	1,00	1 250	25,40	44,26	—	—	
	"	26	16	1,25	200	39,85	49,85	—	—	
	"	39	27	1,81	488	22,0	26,61	—	—	
	"	69	69	0,98	676	29,3	54,63	—	—	
	"	32	32	1,50	480	20,1	46,0	—	—	
	"	310	183	1,75	3 203	15,5	32,72	—	—	
	"	66	38	0,68	258	—	—	—	—	
	"	83	44	1,50	660	18,5	40,92	—	—	
	"	12	12	0,38	47	22,0	39,25	4 905	5 466	
	"	100	40	1,00	400	8,5	30,73	—	—	
	долина	"	10	3	1,00	30	9,8	23,33	—	—
	заплава	"	40	8	1,00	80	54,6	77,4	—	—
	"	"	4	3	2,25	67	1,25	—	4 074	5 404
	"	"	602	410	2,00	8 200	16,0	54,12	—	—
	"	"	199	194	0,5	970	11,35	15,07	—	—
"	"	109	109	1,5	1 635	—	—	—	—	
"	"	478	368	2,21	8 137	—	—	—	—	
"	"	59	59	2,50	1 475	12,3	41,2	—	—	
"	"	66	61	2,50	1 525	7,0	19,0	5 233	5 466	
"	"	81	81	1,15	932	—	—	—	—	
"	"	50	35	1,50	525	10,0	25,12	—	—	

№№ за мапою	Назва болота. Залюднені пункти, віддалення. Орієнтовні пункти	Станція залізниці та віддалення
	коло с. Мошковці-Котівка II ч. " с. Нехвороща	
825	Журбінецьке , коло с. Журбинці	Рія — 9 км
826	Південно-Половецьке , коло с. Половці	Бердичів — 9 км
827	Скаківське , коло с. Скаківка	" — 11 "
828	Південно-Крилівське , на півд. від с. Крилівка	Чорнорудка — 12 км
829	Південно-Червонське , на півд. від сл. Червоне	" — 17 "
830	Черкасова сіножатя , м. Червоне — 2 км, с. М.-Мошковці — 2 км	" — 15 "
831	Андрушівське , коло м. Андрушівка	" — 19 "
832	Гардишевське , коло с. Гардишевка	" — 22 "
833	р. Івнянка , від с. Вербів до м. Івниця в тій кількості: коло с. Волиця-Зарубінецька	Бровки — 17 км
834	Войтовецьке , коло с. Войтовці	" — 6 "
835	Пишківське , коло с. Пишки	Сьомки — 23 км
836	Точин-Сулк вське , від с. Сулківка до с. Торчин	" — 8 "
837	р. Снівідь , від с. Мар'янівка до с. Воронінці	" — 8 "
838	Сальницьке , коло м. Сальниця	" — 15 "
839	Мало-Острожківське , коло м. М.-Острожок	Крижанівка — 7 км
840	Білий Рукав , коло с. Білий Рукав	Курилівка — 10 км
841	Лемешівське , коло с. Лемешівка	Крижанівка — 6 км
842	Терехівське , коло с. Терехівка	Бердещко — 2 км
843	Куманівське , коло с. Куманівка	Голендри — 8 км
844	Мало-Нізгурецьке , коло с. Малі-Нізгуровці	Чорнорудка — 7 км
845	Войтовецьке , коло с. Войтовці	" — 10 "
846	Журбінецьке , коло с. Журбинці	Козятин — 9 км
847	р. Ростовиця , коло с. Дерганівка	Росто́виця — 3 км
848	р. Дісна , на півн. від с. Германівка	Голендри — 11 км
849	Самгородецьке , коло м. Самгородок	" — 10 "
850	За трубой , с. Гончия — 3 км	Рось — 2 км
851	Гопчицьке , коло с. Гопчия	" — 2 "
852	Вільхи , коло с. Гопчия	" — 1 "
853	Степ , на півн. від с. Хмільва	" — 6 "
854	Яроповичське , м. Яроповичи — 2 км	Бровки — 19 км
	Разом . . .	
III. Білоцерківська округа		
855	р. Каменна від с. Хорлівка до с. Королівка в тій кількості: від с. Харлівки до с. Каменки від с. Каменки до с. Парижи від с. Парижи до с. Почуйки	Попельня — 2 км Кожанка — 4 км

Де мі- ститься болото	Яке дослі- дження зроблено	Досліджена площа		Пересічна глибина покладу	Запас сирцю на тисячі м ³	Попільність абсол. сухої маси		Теплотворча видатність горюч. маси	
		болота	тор- фови- ща			міні- мальн.	пере- січна	міні- мальн.	макси- мальн.
заплава " " долина заплава "	на торф "	150	60	3,00	1 800	—	—	—	—
		72	72	2,50	1 800	17,30	—	—	—
		196	196	1,60	3 136	39,88	45,98	—	—
		66	66	1,06	699	56,2	—	—	—
		26	26	0,85	221	33,45	35,45	—	—
		164	164	1,06	17 384	56,75	58,60	—	—
		99	99	1,60	1 584	13,15	36,65	—	—
		72	72	2,13	1 533	60,70	64,12	—	—
		210	146	1,55	2 263	6,47	12,58	4 590	6 867
		338	213	1,50	3 195	8,55	15,20	—	—
		363	363	1,83	6 643	17,0	45,52	—	—
		187	187	0,85	1 590	17,0	47,0	—	—
		13	5,5	1,80	99	18,0	47,49	—	—
		79	60	1,25	750	10,15	28,15	—	—
		45	45	1,50	675	10	26,7	—	—
		226	183	2,75	5 032	18,73	32,35	—	—
112	112	1,13	1 265	10,0	39,10	4 932	5 856		
35	25	1,66	413	—	—	—	—		
87	87	1,50	1 305	—	—	—	—		
122	122	1,66	2 025	—	67,9	—	—		
54	40	0,36	144	43,2	65,0	—	—		
32	32	0,57	182	17,25	35,82	—	—		
34	23	2,50	575	9,0	43,24	—	—		
9	8	2,50	200	11,0	38,28	—	—		
7	6	1,25	75	22,5	56,13	—	—		
27	27	0,60	162	46,0	74,0	—	—		
27	27	2,75	742	17,79	22,89	5 442	5 569		
80	80	0,97	776	50,1	65,22	—	—		
4	0,5	1,00	5	54,0	63,6	—	—		
21	10	1,38	138	33,2	59,63	—	—		
20	10	1,00	100	25,0	41,46	—	—		
10	6	1,00	60	33,7	58,40	—	—		
196	196	1,50	2 940	—	—	—	—		
заплава	на торф " " " " " "	5 288	4 167	2,02	84 274	—	—	—	—
		986	788	1,53	12 030	—	—	—	—
		195	162	2,75	4 455	1,20	44,0	4 553	5 607
		200	90	2,00	1 800	—	—	—	—
		838	383	1,00	3 830	18,0	35,0	4 637	4 637

№№ за мапою	Назва болота. Залюднені пункти, віддалення. Орієнтовні пункти	Станція залізниці та віддалення
856	від с. Почуйки до с. Ставище	
857	від с. Кожанки до с. Трилеси	
858	від с. Трилеси до с. Королівки р. Каменка , коло с. Устимівка р. Каменка , коло с. Сидори р. Ірпінь , від м. Ходорків до с. Гомочки в тій кількості: на схід від м. Ходорків на схід від с. Скощище на захід від с. Нова Гребля на півд. від с. Королівка на півд. від с. Личи на півд. від с. Сушанка на зах. від с. Голички	Устимівка — 3 км " — 3,5 км Попільня — 17 км Кожанка — 13 км
859	р. Крив'янка в тій кількості: коло с. Ліпки " с. Криве	Попільня — 13 км
860	р. Білка в тій кількості: коло х. Степок-Корненський " с. Білка	" — 13 "
861	р. Унава , від м. Сокільча до с. Койлівка в тій кількості: у м. Сокільча ур. „Горіла Руда“ у м. Сокільча ком. „Чайка“ у с. Міркова-Вольниця у с. Вел. Лісівці у с. Коплівка	" — 5 "
862	Озерце , коло с. Почуйки	Кожанка — 7 км
863	Ставище , коло с. Дорошика	Мотовилівка — 15 км
864	Фастовецьке , коло с. Мала-Снетинка	Фастів — 4 км
865	Дулицьке , коло с. Дулицьке	Сквира — 10 км
866	р. Протока , від с. Соловинки до м. Біла-Церква	Устимівка — 12 км Б.-Церква — 3 км
867	р. Ростовиця , коло с. Кадушки	Попільня — 9 км
868	р. Ростовиця , коло с. Шамраївка	Сквира — 10 км
869	Соколів-Брид , коло с. Соколів-Брид	Попільня — 15 км
870	Лисовецьке на півн. від с. Лисовці	" — 15 "
871	Єрчиківське на півн. від с. Малі Єрчики	" — 13 "
872	р. Холоп , коло с. Великі Половці	Устимівка — 12 км
873	р. Сквирка , вся заплава в тій кількості: коло с. Кам'яна Гребля " с. Шамраєвка-Стадниця	Б.-Церква — 20 км Сквира — 2 км

Де міститься болото	Яке дослідження зроблено	Досліджена площа		Пересічна глибина покладу	Запас сирцю на тисячі м ³	Попільність абсол. сухої маси		Теплотворча видагність горюч. маси	
		болота	торфовища			мінімальн.	пересічна	мінімальн.	максимальн.
заплава	на торф	100	50	1,50	750	—	—	—	—
		66	66	1,25	825	20,8	61,4	—	—
		37	37	1,00	370	25,7	57,8	—	—
		32	32	1,50	480	13,0	28,51	—	—
		11	8	1,75	140	—	—	—	—
		874	655	1,96	12 807	—	—	—	—
		220	70	2,50	1 750	4,4	33,60	—	—
		26	26	1,92	499	—	—	—	—
		375	375	2,00	7 500	8,3	38,4	4 736	4 736
		60	60	2,13	1 278	15,8	26,6	—	—
" "	" "	93	16	1,00	160	—	—	—	—
		59	59	1,50	885	—	—	—	—
		49	49	1,50	735	—	—	—	—
		132	102	2,32	2 365	—	—	—	—
		109	93	2,34	2 176	9,0	19,97	—	—
		23	9	2,10	189	7,0	10,3	5 141	5 141
		1,7	1,7	1,12	19	—	—	—	—
		0,6	0,6	0,70	4	—	—	—	—
		1,1	1,1	1,40	15	20,66	45,93	—	—
		183	169	1,59	2 692	—	—	—	—
долина заплава долина заплава	гідротехнічне на торф	16	16	2,00	320	10,0	34,8	—	—
		18	13	0,85	110	27,0	35,6	—	—
		28	25	1,60	400	14,0	28,7	—	—
		55	55	1,75	962	—	—	—	—
		66	60	1,50	900	18,5	34,4	—	—
		109	109	0,42	458	20,1	42,6	—	—
		11	8	0,75	60	—	—	—	—
		14	3	0,40	12	—	—	—	—
		38	38	1,75	665	20,0	45,56	—	—
		1 210	1 210	1,25	15 125	10,0	27 81	—	—
" "	" "	100	43	1,30	559	19,2	49,53	—	—
		136	136	0,70	952	33,71	54,22	—	—
		98	12	2,00	240	—	—	—	—
		3	3	0,90	27	17,0	34,21	—	—
		52	11	0,85	94	—	—	—	—
		100	25	1,60	400	12,2	42,46	—	—
		820	568	1,75	9 940	—	—	—	—
		82	55	1,00	550	—	—	—	—
		57	57	1,50	855	—	—	—	—

№№ за мапою	Назва болота. Залюднені пункти, віддалення. Орієнтовні пункти	Станція залізниці та віддалення
	коло с. Пустоварівка	
	„ с. Сквирка	
874	р. Домонтівка, від с. Казиміровка до с. Домонтівка	Сквира — 40 км
875	р. Березанка, коло с. Токарівка	„ — 6 „
876	р. Березанка, коло с. Березанка-Гайворон	„ — 20 „
877	Гхорівське, коло с. Тхорів	„ — 8 „
878	Руда, коло с. Лаврики	„ — 14 „
879	По р. Рось, від с. Кожанка до с. Клочки	Біла Церква — 11 км Сухоліськ — 9 км
880	р. Насташка, від с. Чупира до с. Потієвка	Біла Церква — 25 км
881	р. Торгань, від с. Казимірівка до с. Торгань в тій кількості: коло с. Казимірівка	„ „ — 30 „
	„ с. Торгань	
882	Тетієв, коло м. Тетієв	Оратово — 30 км
883	Михайлівське, коло с. Михайлівка	Сквира — 40 км
884	Рос шківське, від с. Голотьки до м. Тетієв	Оратово — 24 км
885	р. Торчи, від с. Степок до с. Плютинець	Сквира — 41 км
886	р. Горохватка, коло с. Телешівка	Ольшаниця — 9 км
887	Карапиші, від межі округи до с. Карапиші в тій кількості: від с. Карапиші до с. Олександрівка	„ — 10 „ Миронівка — 13 км
	від с. Олександрівка до меж округи	
888	р. Гнилий Тикич, від м. Ставище до с. Затонське	Ольшаниця — 35 км
	Разом . . .	
	IV. Проскурівська округа	
889	р. Збруч, від с. Нова Гребля до м. Волочиська в тій кількості: від с. Нова Гребля до м. Ожеговці	Волочиськ — 3 км
	від м. Ожеговці до х. Почапінці	
	від х. Почапінці до с. Дорофіївка	
	від с. Дорофіївка до м. Волочиська	
890	р. Грабарка, від с. Моначин до с. Бальковці	Войтовці — 7 км
891	р. Безименна, коло с. Копачівка	Волочиськ — 4 км
892	Видавецьке, коло с. Видава	Войтовці — 8 км
893	Мачулінецьке, коло с. Мачулінці	„ — 12 „
894	Качуринецьке, коло с. Качуринці	„ — 7 „
895	Курилівське, на півд. зах. с. Курилівка	Волочиськ — 16 км
896	Гоноровецьке, від с. Гонорівка до с. Клінци	Войтовці — 10 км
897	Рабієвське, коло с. Рабієвка	„ — 9 „
898	Червоне, коло с. Червоне	„ — 8 „

Де мі- ститься болото	Яке дослі- дження зроблено	Досліджена площа		Пересічна глибина покладу	Запас сирцю на тисячі м ³	Попільність абсол. сухої маси		Теплотворча видатність горюч. маси		
		болота	тор- фови- ща			міні- мальн.	пере- січна	міні- мальн.	макси- маль.	
	на торф	109	93	1,75	1 627	20,0	39,34	4 484	4 968	
заплава	"	85	85	1,50	1 275	—	—	—	—	
	"	10	10	1,25	125	21,2	34,5	—	—	
	"	11	11	1,27	139	—	—	—	—	
	"	82	82	0,5	410	—	—	—	—	
	"	11	11	1,50	165	33,50	35,94	—	—	
	"	16	16	2,00	320	24,0	33,0	—	—	
	"	505	450	1,00	4 500	10,0	30,61	—	—	
	"	"	37	29	1,85	536	13,8	32,79	—	—
	"	"	74	74	0,84	622	—	—	—	—
	"	"	27	27	1,00	270	—	—	—	—
	"	"	47	47	0,75	352	—	—	—	—
	"	"	109	55	1,50	825	8,0	16,0	5 045	5 045
	"	"	26	16	1,75	280	—	—	—	—
	"	"	167	132	2,00	2 640	—	—	—	—
	"	"	297	175	1,75	3 062	23,5	37,55	4 293	4 293
"	"	27	12	0,78	94	22,0	33,4	—	—	
"	"	210,5	171,5	1,59	2 725	—	—	—	—	
"	"	164	125	1,73	2 162	13,0	35,21	4 704	5 809	
"	"	46,5	46,5	1,21	556	17,5	46,39	—	—	
"	"	818	459	1,75	8 032	13,6	32,4	—	—	
		7311,2	5624,2	1,48	83 540	—	—	—	—	
заплава		983	453	0,58	2 616	—	—	—	—	
	на торф	175	131	0,85	1 113	11,65	22,40	3 882	3 882	
	"	262	22	0,64	140	—	—	—	—	
	"	273	27	0,70	189	—	—	—	—	
	"	273	273	0,43	1 174	38,90	53,20	—	—	
	"	376	285	2,95	8 408	13,5	33,13	—	—	
	"	22	22	1,93	424	—	—	—	—	
	"	175	150	1,70	2 550	—	—	—	—	
	"	54	45	2,00	900	—	—	—	—	
	"	20	20	4,0	800	—	—	—	—	
	"	109	22	0,85	187	—	—	—	—	
	долина	"	273	196	0,64	1 254	—	—	—	—
	"	"	218	22	1,00	220	—	—	—	—
заплава	"	12	6	2,22	133	—	—	—	—	

№№ за мапою	Назва болота. Залюднені пункти, віддалення. Орієнтовні пункти	Станція залізниці та віддалення
899	<p>р. Бог, від м. Купель до с. Копистин в тій кількості: коло с. Чернявки „ с. Глядки „ с. Нова-Бубнівка „ с. Чорний Острів „ с. Засадки „ с. Гружевиця „ с. Осташки „ с. Олешин „ с. Заречье „ с. Проскурів „ с. Книжковці „ с. Давидковці „ с. Копистин</p>	<p>Чорний острів — 2 км Проскурів 1 км</p>
900	<p>р. Бужок, від с. Глибки до м. Меджибіж в тій кількості: від с. Глибки до Катюжинці від с. Катюжинці до с. Митниці від с. Митниці до с. Пашутинці від с. Пашутинці до р. Забора від р. Забора до м. Меджибіж</p>	<p>Зарудье — 1 км</p>
901	<p>Пахутинське, коло с. Пахутинці</p>	<p>Чорний Острів — 11 км</p>
902	<p>р. Смолянка, від с. Великі Бубнівки до м. Чорний Острів</p>	<p>„ „ — 3 „</p>
903	<p>Безім'яна, від с. Ювхимовці до м. Чорний Острів</p>	<p>„ „ — 1 „</p>
904	<p>Осташківське, на півд. від с. Осташки</p>	<p>„ „ — 9 „</p>
905	<p>Дзеленецьке, коло с. Дзеленець</p>	<p>„ „ — 9 „</p>
906	<p>Шаровочське, від с. Малашовці до с. Гречани в тій кількості: коло с. Шаровечка</p>	<p>Гречани — 1 км</p>
907	<p>Дубове, коло х. Риково</p>	<p>Проскурів — 2 км</p>
908	<p>Доброгоща, коло с. Доброгоща</p>	<p>Чорн. Острів — 18 км</p>
909	<p>Райковецьке, коло с. Райковці</p>	<p>Скибнево — 6 км</p>
910	<p>р. Смотрич, від с. Райковці до м. Фельдштин</p>	<p>„ „ — 7 „</p>
911	<p>По р. Вовк, від с. Ляхнівка до м. Летичів в тій кількості: від с. Карповці до с. Колиботь від с. Колиботь до с. Янківці коло с. Янківці від села Янківці-Богданівці-Коржовці від 58 до 55 верстви залізниці від 58 верстви до м. Деражні коло м. Літичева—с. Завовківці</p>	<p>Ляхнівка — 1 км Проскурів — 8 км Деражне — 1 км</p>

Де мі- ститься бол то	Яке дослі- дження зроблено	Досліджена площа		Пересічна глибина покладу	Запас сирцю на тисячі м ³	Попільність боол ус.хої маси		Теплотворча видатність горюч. маси		
		болота	тор фови- ща			міні- мальн.	пере- січна	міні- мальн.	макси- мальн.	
заплава		2 500	1 584	1,87	29 548	—	—	—	—	
	на торф	82	55	1,50	825	—	—	—	—	
	"	125	125	3,75	4 687	12,1	41,2	—	—	
	"	50	50	2,60	1 300	—	—	—	—	
	"	104	104	3,25	3 380	18,7	48,7	—	—	
	"	200	177	1,25	2 212	17,7	64,3	—	—	
	"	542	542	2,15	11 653	—	—	—	—	
	"	27	27	1,50	405	13,5	42,6	—	—	
	"	106	106	1,00	1 060	6,8	26,8	—	—	
	"	55	38	0,85	297	—	—	—	—	
	"	218	93	1,38	1 283	—	—	—	—	
	"	80	49	1,27	622	—	—	—	—	
	"	247	109	0,85	927	—	—	—	—	
	"	214	109	0,85	927	—	—	—	—	
	"	2 076	1 551	2,12	32 930	—	—	—	—	
	"	"	306	276	3,20	8 832	—	—	—	—
		"	306	164	0,70	1 148	—	—	—	—
"		328	—	—	—	—	—	—	—	
"		109	87	1,70	1 479	—	—	—	—	
"		1 027	1 027	2,10	21 567	11,2	45,05	—	—	
"		70	70	1,80	1 260	13,0	20,82	—	—	
"		428	428	1,50	6 420	5,0	14,13	—	—	
"		67	67	2,00	1 340	—	—	—	—	
"		35	35	2,00	700	10,1	11,85	—	—	
"		44	44	2,50	1 100	21,1	63,7	—	—	
долина заплава	"	404	404	2,13	8 605	—	—	—	—	
	"	124	124	2,18	2 703	11,0	27,0	4 966	5 051	
	"	180	133	2,60	3 458	5,8	31,58	4 844	5 062	
	"	27	22	1,06	233	—	—	—	—	
	"	86	50,5	1,60	808	12,2	27,01	—	—	
	"	125	115	1,75	2 012	14,8	38,2	4 152	4 152	
	"	гідротехнічне	4 763	4 763	2,00	95 260	—	—	—	—
	"	600	600	3,20	1 820	—	—	—	—	
	"	1 144	1 144	2,77	3 168	—	—	—	—	
	"	490	490	2,13	1 044	—	—	—	—	
"	545	545	3,20	1 744	—	—	—	—		
"	600	600	2,13	1 278	—	—	—	—		
"	822	822	1,07	879	8,2	18,8	—	—		
"	169	169	1,75	296	13,2	45,72	—	—		

№№ за мапою	Назва болота. Залюднені пункти, віддалення. Орієнтовні пункти	Станція залізниці та віддалення
912	Скаржинецьке, коло с. Скаржинець	Ляхнівка — 5 км
913	Руда, між с. Вербки — 2 км, до с. Сусловці — 2 км	Комаровці — 23 км
914	Онищинське, між с. Бихни — 2 км, с. Войтовці — 1 км	„ — 17 „
915	р. Смотрич, від м. Городок до с. Людвигіля	Ярмолинці — 19 км
916	Чорноводи, коло с. Чорноводи	„ — 15 „
917	р. Жванчик, на півд. від с. Скотиняпи	Лісоводи — 6 км
918	Бугаєв Ставок, коло с. Лісоводи	„ — 1 „
919	р. Тростянець, б. с. Нове Поріччя	Ярмолинці — 17 км
920	Пескова Долина, коло с. Олексінець-Подлісний	„ — 10 „
921	Салижнищина, коло с. Слобода Олексінець	„ — 12 „
922	По р. Вовчок, від с. Видочна до залізниці в тій кількості: від с. Видочна до с. Яськівці від с. Яськівці до залізниці коло с. Маниківці	Богданівці — 15 км Деражня — 4 км
923	Шарки, коло с. Шарки	„ — 1 „
Разом . . .		
V. Вінницька округа		
924	Войтовецьке, від с. Кочанівка до с. Мотник в тій кількості: с. Кочанівка — х. Літинський	Семки — 1 км Хмільник — 3 км
925	р. Бог, від с. Журавно до м. Янів в тій кількості: від с. Журавно до м. Янів, лівий беріг від с. Журавно до м. Забуж'я, правий беріг від с. Забуж'я до Янівської Слободи від с. Уладівка до м. Янів	Холоневська — 1 км Уладівка — 1 км
926	р. Бог, від с. Мізяківо до с. Лаврівка	Калинівка — 10 км
927	Спади, на півд. від с. Уладівка	Уладівка — 2 км
928	Клітки Забужанські, на схід від с. Забуж'я	„ — 2 „
929	р. Тесівка, від с. Кожухів до м. Ново-Костянтинів	Хмільник — 15 км
930	Д'яковецьке, коло с. Д'яківці	„ — 21 „
931	Кусіківське, від с. Кусіківці до с. Івча	„ — 16 „
932	Кулигське, від с. Літинка до м. Літин	Уладівка — 22 „
933	р. Згар, від с. Багриновці до м. Літин в тій кількості: від с. Багриновці до с. Новоселиця Залужня	Сербинівці — 19 „
934	Барилівське, коло х. Пиковецького	Люлинці — 2 км

Де мі- ститься болото	Яке дослі- дження зроблено	Досліджена площа			Запас сирцю на тисячі м³	Попільність абсол. сухої маси		Теплотворча видатність горюч. маси	
		болота	тор- фови- ща	Г'єресічна глибина покладу		міні- мальн.	пере- січна	міні- мальн.	макси- мальн.
заплава долина	на торф	15	4	1,50	60	21,2	40,6	—	—
"	"	195	195	2,50	4 875	11,1	50,07	—	—
"	"	120	120	2,66	3 192	10,3	45,27	—	—
заплава	"	49	47	1,00	740	—	—	—	—
"	"	33	22	2,00	440	—	—	—	—
"	"	13	13	1,50	195	—	—	—	—
"	"	11	3	2,00	60	—	—	—	—
"	"	22	5,5	2,00	110	—	—	—	—
долина	"	5	3	2,00	60	—	—	—	—
"	"	10	10	2,00	200	—	—	—	—
заплава	"	1 529	1 506	2,15	32 315	—	—	—	—
"	"	983	983	2,13	20 937	—	—	—	—
"	"	398	389	2,15	8 363	10,8	22,79	—	—
"	"	148	134	2,25	3 015	5,6	19,3	4 799	6 183
"	"	186	186	2,15	2 998	—	—	—	—
		15 359	12 725,5	1,94	246 411	—	—	—	—
заплава	на торф	385	309	4,25	13 132	7,0	40,0	4 131	5 483
"	"	111	111	1,75	1 942	9,4	19,05	—	—
"	"	651	651	1,44	9 374	—	—	—	—
"	"	524	524	1,50	7 860	—	—	—	—
"	"	87	87	1,50	1 305	—	—	—	—
"	"	40,2	40	0,58	232	16	21,07	—	—
"	"	111	111	0,82	910	15	31,38	—	—
"	"	509	460	0,50	2 300	—	—	—	—
"	"	77	77	0,91	700	12,6	19,59	—	—
"	гідротехнічне	10	6	0,56	34	19,1	45,69	—	—
"	"	1 200	1 050	0,50	5 250	—	—	—	—
"	"	95	95	0,50	475	—	—	—	—
долина	на торф	1 500	1 000	0,75	7 500	—	—	—	—
заплава	гідротехнічне	852	790	0,75	5 925	—	—	—	—
"	на торф	4 557	3 500	2,00	70 000	—	—	—	—
"	"	2 720	1 739	2,50	43 475	10,8	25,97	5 670	5 744
"	"	55	55	0,75	412	—	—	—	—

№№ за мапою	Назва болота. Залюднені пункти, віддалення. Орієнтовні пункти	Станція залізниці та віддалення
935	Люлинецьке, від с. Люлинці до с. Голевці	Люлинці — 6 км
936	Радівське, від с. Радівка до х. Священ	Холоневська — 12 км
937	р. Постоліва, від с. Заливанщина до м. Байківка	Голендри — 5 км Холоневська — 7 км
938	Янівські, Плавні, коло м. Янів	„ — 2 „
939	р. Жердь, від м. Калінівка до с. Холявинці	Калінівка — 1 км
940	Медведівське, від с. Павлівка до с. Медведовка	„ — 2 „
941	Корделиха, м. Лизяково — 3 км	„ — 8 „
942	р. Дісна, коло с. Нова Гребля коло с. Досеевка „ м. Прилуки „ с. Холявинці	„ — 10 „
943	р. Шмигівка, м. Літин — 2 км	Браїлів — 23 км
944	р. Вишня, коло с. Людвинівка	Вінниця — 9 км
945	Яришівське, коло с. Яришівка	Тючуки — 4 км
946	Грожищевське, коло с. Грожинці	Гнівань — 5 км
947	Пілевське, коло с. Пілева	„ — 15 „
948	р. Кобильня, від с. Михайлівки до с. Соболівка в тій кількості коло с. Михайлівка „ с. Великі Крушлинці „ с. Козінці від с. Козінці до с. Приборівка від с. Приборівка до с. Соболівка	Козінці — 1 км
949	Оленівське, від с. Оленівка до с. Козінці	„ — 6 „
950	Счастливє, коло с. Счастливє	„ — 15 „
951	Луки, коло с. Луки	Немирів — 11 „
952	Фердинандівське, коло с. Фердинандівка	Фердинандів — 6 км
	Разом . . .	
VI. Гуманська округа		
953	Стадницьке, коло с. Стадниця	Оратів — 28 км
954	р. Горній Тикич, від с. Шуляки до с. Зарубенці	Монастирище — 21 км
955	Першотравеньське, х. Першотравеньський — 1 км	„ — 11 „
956	Нараєвське, б. с. Нараєвка	„ — 12 „
957	р. Канела, від с. Циберманова до м. Соколівка	Яроватка — 6 км
958	Слав, коло с. Онуфрієвка	Тальне — 14 км
959	р. Вербич, коло м. Гранів	Гайсин — 12 км
960	р. Киблич, коло м. Івангород	Христинівка — 11 км
	Разом . . .	

Де мі- ститься болото	Яке дослі- дження зроблено	Досліджена площа		Пересічна глибина покладу	Запас сирцю на тисячі м ³	Попільність абсол. сухої маси		Теплотворча видатність горюч. маси	
		болота	тор- фови- ща			міні- мальн.	пере- січна	міні- мальн.	макси- мальн.
заплава	на торф	123	56	2,00	1 120	—	—	—	—
"	"	109	12	1,50	180	—	—	—	—
"	"	557	198	1,75	3 465	15,0	30,0	—	—
"	"	273	273	1,25	3 412	7,5	16,5	—	—
"	"	60	60	1,80	1 080	—	—	—	—
"	гідротехнічне	374	131	1,00	1 310	—	—	—	—
долина	на торф	43	43	0,50	215	—	—	—	—
заплава	"	10	10	2,00	200	—	—	—	—
"	"	30	15	2,00	300	—	—	—	—
"	"	33	33	1,75	577	—	—	—	—
"	"	109	109	1,00	1 090	—	—	—	—
"	"	328	328	1,00	3 280	—	—	—	—
"	"	118	54	1,00	540	22,3	48,9	—	—
"	"	20	15	2,00	300	37,14	71,34	—	—
долина	"	22	22	1,00	220	—	—	—	—
заплава	"	87	65	0,50	325	—	—	—	—
"	"	467	417	1,14	4 746	—	—	—	—
"	"	18	18	1,75	315	—	—	—	—
"	"	88	38	1,38	524	17,3	36,91	—	—
"	"	33	33	1,90	627	12,22	31,19	—	—
"	"	164	164	1,00	1 640	—	—	—	—
"	"	164	164	1,00	1 640	—	—	—	—
"	"	76	76	1,25	950	—	—	—	—
"	гідротехнічне	109	82	1,00	820	—	—	—	—
"	на торф	45	45	1,40	630	—	—	—	—
долина	"	14	14	1,25	175	—	—	—	—
		12 898	10 051	1,39	140037	—	—	—	—
заплава	на торф	30	17	1,50	255	—	—	—	—
"	"	1 635	930	3,20	29 760	—	—	—	—
"	"	44	44	2,00	880	26,6	52,57	—	—
"	"	33	33	2,00	660	55,5	56,6	—	—
"	"	800	600	1,00	6 000	8,0	24,92	—	—
"	"	26	24	3,25	780	24,9	34,28	—	—
"	"	38	38	2,00	760	—	—	—	—
"	"	130	17	2,25	382	—	—	—	—
		2 736	1 703	2,31	39 477	—	—	—	—

№№ за мапою	Назва болота. Залюднені пункти, віддалення. Орієнтовні пункти	Станція залізниці та віддалення
VII. Шевченківська округа		
961	Циблі , від с. Емільянівщина до м. Ліпляйво в тій кількості: центральна частина болота	Золотоноша — 41 км
962	р. Супій , від с. Жорноклієво до р. Дніпра в тій кількості: коло м. Гельмязів „ с. Підставка „ м. Пісчане „ с. Жернокево „ с. Підставки „ с. Плешказна „ с. Богдани „ с. Каленики	„ — 17 „
963	р. Золотоноша , від с. Сеньківці до с. Сомівці в тій кількості: від с. Сеньківці до с. Дібровки від м. Золотоноша	„ — 1 „
964	Імшань , коло с. Старосільє	Корсунь — 15 км
965	Ірдинь , від с. Сікирно до с. Сміла в тій кількості: коло с. Сікирно „ х. Кружиково, ур. Герусово „ х. Бондаренка ур. Вовчя Гать	Черкаси — 15 км Сміла — 1 км
966	р. Сухосгар , від х. Сгар до х. Чобітки	Золотоноша — 1 км
967	Лисаківщина , від с. Чапаїво — 2 км	Черкаси — 11 км
968	р. Мохнач , від х. Мохнач до х. Якубівка	Вес. Поділ — 35 км
969	Полові Береги , від с. Гута Шандорова до х. Мельникова	Городище 24 км
970	Плав , коло с. Васильків	Шпола — 5 км
971	Піски , від с. Скотарево до с. Васильківо	„ — 6 „
972	Хацьківське , коло с. Хацьки	Білозери — 1 км
973	Ембек	Рублівка — 26 км
974	р. Тясмін , від м. Сміли до Новогеоргієвська в тій кількості: м. Сміла — с. Ведмідівка с. Ведмідівка — м. Чигирин м. Чигирин — Новогеоргієвськ з дільницею Колонтаїв—Вітровка	Сміла 1 км — 4 км
975	Бужин-Раціво , від с. Бужин до с. Раціво	Рублівка — 41 км
Разом . . .		

Де мі- ститься болото	Яке дослі- дження зроблено	Досліджена площа		Пересічна глибина покладу	Запас сирцю на тисячі м ³	Попільність абсол. сухої маси		Теплотворча видагність горюч. маси		
		болота	тор- фови- ща			міні- мальн.	пере- січна	міні- мальн.	макси- мальн.	
долина	на торф	473	473	1,21	5 723	—	—	—	—	
заплава	гідротехнічне	226	226	1,25	2 825	18,4	55,0	—	—	
		7 419	7 419	2,00	148380	26,6	45,14	4 407	5 170	
долина	на торф	1 250	1 000	1,25	12 500	11,0	32,5	4 448	5 052	
	„	632	632	1,00	6 320	—	—	—	—	
	„	255	200	1,10	2 200	8,3	36,6	4 528	4 988	
	„	222	222	1,00	2 220	10,0	30,7	4 407	5 170	
	„	11	11	1,75	192	10,0	15,5	5 414	5 548	
	„	417	417	1,25	5 212	10,0	22,4	4 782	5 348	
	„	678	678	2,25	15 255	9,1	24,7	4 209	5 300	
	„	445	422	2,00	8 440	9,5	32,9	4 380	5 322	
	„	гідротехнічне	4 916	2 185	1,50	32 775	—	—	—	—
	„	на торф	3 309	1 016	1,75	17 780	—	—	—	—
долина	„	11	11	2,13	234	14,10	40,22	—	—	
	„	600	600	1,00	6 000	16,0	23,75	—	—	
„	„	7 375	5 750	2,50	143750	3,0	17,3	4 872	5 427	
„	„	734	734	1,50	11 010	—	—	—	—	
„	„	103	103	2,75	12 832	16,73	24,57	4 667	5 329	
„	„	300	300	3,00	9 000	11,8	19,8	5 663	5 889	
„	„	217	211	4,00	8 440	3,9	18,1	4 478	6 219	
заплава	„	1 092	1 092	1,50	16 380	—	—	—	—	
долина	„	50	50	1,25	625	—	—	—	—	
заплава	гідротехнічне	218	218	1,25	2 725	—	—	—	—	
„	на торф	200	200	1,00	2 000	36,0	38,75	—	—	
„	„	60	45	2,75	1 237	29,5	53,57	—	—	
„	„	16	9	2,25	202	28,0	56,95	—	—	
долина	„	437	437	2,00	8 740	11,1	23,39	5 180	5 489	
заплава	гідротехнічне	341	341	3,00	10 230	—	—	—	—	
„	„	16 880	16 880	1,01	171119	11,2	19,8	4 782	5 299	
„	„	5 463	5 463	1,00	54 630	—	—	—	—	
„	„	1 803	1 803	1,75	31 552	—	—	—	—	
„	„	6 795	6 795	1,25	84 937	—	—	—	—	
„	на торф	2 819	2 819	0,50	14 090	—	—	—	—	
долина	„	1 636	1 636	0,50	8 180	14,0	26,9	—	—	
		41 713	37 335	1,50	558066	—	—	—	—	

№№ за мапою	Назва болота. Залюднені пункти, віддалення. Орієнтовні пункти	Станція залізниці та віддалення
VIII. Кам'янець-Подільська округа.		
976	р. Ров, від с. Нетечинці до с. Шершні	Комарівці — 15 км
977	Славне, від х. Гоголі до с. Швинці	Деражня — 14 „
978	р. Ровець, від с. Шелехово до с. Гармаки	Комарівці — 11,5 „ Деражня — 11 „
979	Заболоть, коло с. Страховці	Яромолинці — 17 „
980	р. Руденка, коло с. Міщовці	„ 21 „
981	р. Смотрич, від м. Кунін до с. Людвіпіля	„ 19 „
982	р. Яромирська, на півн. від с. Яромирка	Лісоводи — 11 „
983	р. Жванчик, коло с. Кутківці	„ 6 „ „ 7 „
Разом . . .		
IX. Могилівська округа.		
984	р. Рів, від с. Шершені до Голодьки в тій кількості: від с. Шершні до м. Бар коло с. Балки „ с. Голодки	Бар — 2 км
985	р. Рівець, коло с. Гармаки	„ — 10 „
986	Мальчо-ецьке, коло с. Мальчівці	Митки — 2 „
987	Матейківське, коло с. Матеково	„ — 5 „
988	р. Мурафа, від х. Маєвського до с. Должок в тій кількості: коло с. Кудієвці „ с. Дзиліва „ с. Тарасівка „ с. Олексіївка „ с. Носківці „ с. Копестерин „ м. Мурафа „ с. Должок „ с. Тарасівка „ с. Хоменки	Ярошинка — 8 „
989	р. Дербчинка, коло с. Дебчін	Рахни — 11 „
990	р. Мурашка, коло с. Кошмазово	Копай-Город — 14 „
991	Станіславчовське, коло с. Станіславчик	Жмеринка — 9 „
992	р. Немня, коло х. Кошарниці	Копай-Город — 4 „
993	р. Лозова, коло с. Будно	Немерчи — 19 „
994	Білянське, коло с. Біляни	„ — 19 „
995	Вендичанське, коло с. Вендичани	Вендичани — 3 „

Де міститься болото	Яке дослідження зроблено	Досліджена площа		Пересічна мал глибина покладу	Запас сирцю на тисячі м³	Попільність абсол. сухої маси		Теплотворча видатність горюч. маси	
		болота	торфовища			мінімальн.	пересічна	мінімальн.	максимальн.
заплава	на торф	664	664	2,06	13 678	13,8	34,5	—	—
"	"	136	136	2,06	2 802	16,5	17,9	—	—
"	"	873	873	2,38	20 777	8,78	26,1	—	—
долина заплава	гідротехнічне на торф	15	9	0,70	63	—	—	—	—
	"	8	7	1,97	138	23,2	48,0	—	—
	"	71	71	1,33	944	—	—	—	—
"	"	9	9	1,00	90	—	—	—	—
"	"	13	13	1,50	195	—	—	—	—
		1 789	1 782	2,16	38 687	—	—	—	—
заплава		969	682	4,00	27 280	—	—	—	—
		524	524	2,00	10 480	16,6	40,83	4 829	4 829
		60	60	4,00	2 400	—	—	—	—
		33	33	3,00	990	—	—	—	—
"	"	269	269	3,00	8 070	13,74	42,9	5 002	5 002
"	"	69	69	4,00	2 760	—	—	—	—
"	"	19	19	4,00	760	—	—	—	—
"	"	1 200	600	3,00	18 000	—	—	—	—
		10	10	3,00	300	—	—	—	—
		68	68	3,00	2 040	—	—	—	—
		115	115	4,00	4 600	—	—	—	—
		3	3	3,00	90	—	—	—	—
		100	100	2,50	2 500	—	—	—	—
		60	60	4,00	2 400	19,8	54,0	—	—
		112	112	4,00	4 480	11,0	32,4	—	—
		15	15	3,00	450	17,8	45,3	—	—
		85	85	3,00	2 550	19,0	25,9	—	—
		0,5	0,5	3,00	15	—	—	—	—
"	"	9	9	4,00	360	—	—	—	—
"	"	26	26	3,00	780	—	—	—	—
"	"	4	4	3,00	120	43,1	74,65	—	—
"	"	13	13	3,00	390	—	—	—	—
"	"	18	18	3,00	540	—	—	—	—
"	"	10	10	3,00	300	—	—	—	—
"	"	3	3	3,00	90	—	—	—	—

№ за мапою	Назва болота. Залюднені пункти, віддалення. Орієнтовні пункти	Станція залізниці та віддалення
995 996	<p>р. Карапец, коло х. Перекозинці р. Лядова, від м. Ялтушківа до Мар'янівки</p> <p>в тій кількості: коло м. Ялтушків „ с. Ялтушківа Підлісного „ с. Верхівки „ с. Мар'янівка „ с. Борок</p>	<p>Немерчи — 10 км Бар — 14 „ Копай-Город — 6 „</p>
997 998	<p>р. Теребеж, коло с. Богушівка Белічинське, коло с. Білічин</p>	<p>„ — 20 „ „ — 20 „</p>
Разом . . .		
Х. Тульчинська округа.		
999 1000 1001	<p>р. Шпиківка, від с. Бортники до с. Войцехівка</p> <p>в тій кількості: коло с. Войцехівка „ с. Бортники</p> <p>Ястрибихівське, коло с. Ястрибихівка Сельниця, від с. Лука-Жабокрицька до с. Гута</p>	<p>Юрківка — 13,5 км</p> <p>„ — 25 „ „ — 6 „ Кирпасівка — 10 „ Даньківка — 12 „</p>
1002	<p>в тій кількості: коло с. Лука-Жабокрицька „ с. Орсеївка „ с. Кошевка на захід „ с. Кошевка на схід „ с. Кобилівка „ с. Завальє „ с. Нестерварка „ с. Кіпашев „ с. Клебань „ с. Гута</p> <p>р. Іцківка, від с. Кришинці до с. Клебань</p> <p>в тій кількості: коло с. Кришинці „ с. Холодівка від с. Холодівка до с. Клебань</p>	<p>Юрківка — 22 „ Кирпасівка — 11 „</p>

Де мі- ститься болото	Яке дослі- дження зроблено	Досліджена площа		Пересічна глибина покладу	Запас сирцю на тисячі м³	Попільність абсол. сухої маси		Теплотворча видатність горюч. маси	
		болота	тор- фови- ща			міні- мальн.	пере- січна	міні- мальн.	макси- мальн.
заплава "		0,5	0,5	3,00	15	—	—	—	—
		432	213	3,76	8 000	—	—	—	—
		7	7	3,00	210	29,0	48,4	—	—
		45	45	3,00	1 350	23,1	51,84	—	—
		95	95	4,00	3 800	17,13	42,82	—	—
		48	48	4,00	1 920	21,8	37,8	—	—
		—	—	—	—	—	—	—	—
"		51	51	3,00	1 530	7	21	—	—
"		19	19	3,50	665	—	—	—	—
заплава на торф " " " " " " " " " " " " " " "		502	283	3,47	69 660	—	—	—	—
		100	8	0,65	52	—	—	—	—
		15	2	0,50	10	47,8	53,9	—	—
		85	6	0,70	42	36,4	40,8	—	—
		16	4	0,50	20	25,5	41,0	—	—
		388	95	0,72	686	—	—	—	—
		35	2	0,50	10	49,5	57,0	—	—
		10	4	0,40	16	28,5	41,9	—	—
		10	8	0,90	72	28,0	46,5	—	—
		20	20	1,10	220	28,0	46,5	—	—
		35	—	—	—	—	—	—	—
		25	8	1,40	112	30,0	38,2	—	—
		18	12	0,60	72	36,2	54,0	—	—
		75	31	0,40	124	31,6	62,7	—	—
		120	—	—	—	—	—	—	—
		40	10	0,60	60	44,3	60,6	—	—
		115	38	0,58	218	—	—	—	—
	30	9	0,50	45	43,6	52,7	—	—	
	40	14	0,70	98	40,2	49,8	—	—	
	45	15	0,50	75	25,8	38,0	—	—	

№№ за мапою	Назва болота. Залюднені пункти, віддалення. Орієнтовні пункти	Станція залізниці та віддалення
1004 1005	Кришинецьке , на півн. від. с. Кришинці Клебань-Тиманівське , від с. Тиманівка до Клебань в тій кількості: коло с. Тиманівка „ с. Линки до с. Дрянки	Юрківка — 25 км Вапнярка — 8 „
1006	р. Тростянець , від с. Червоногірка до с. Северинівка в тій кількості: коло с. Червоногірка „ с. Ляшівка „ с. Капустяньського сільгоспу від с. Капустина до с. Демівка „ с. Демівка до с. Олександрівка коло с. Олександрівка „ с. Літківка	Кириасівка — 4 „ Демківка — 4 „ Тростянець — 2 „
1007	р. Бережанка , від с. Шарапанівка до с. Верхівка в тій кількості: коло с. Савинці „ с. Козинці	Князіво — 18 „ Тростянець — 10 „
1008	р. Цибулівка , від с. Жабокрич до с. Татарівка в тій кількості: коло с. Цибулівка	Крижанопіль — 16,5 „
1009	р. Грузька , коло с. Баланівка	Бершадь — 12 „
1010	р. Дохня , від с. Торканівка до с. Глинське в тій кількості: коло с. Бандурівка „ с. П'ятківка	Дохня — 2 км — 10 „ Бершадь — 9 „
1011	р. Савранка-Чечельницька , від с. Луки до с. Демівка в тій кількості: коло с. Вербки	Чечельник — 6 „
1012	Червоне , від с. Червона Гребля до с. Березки Чечельницькі в тій кількості: коло с. Червона Гребля „ с. Стратіївка	Кадима — 13 „ Чечельник — 10 „
1013	Ставки , коло с. Ставки	Джулінка — 7 „
Разом . . .		

Де міститься болото	Яке дослідження зроблено	Досліджена площа		Пересічна глибина покладу	Запас сирцю на тисячі м³	Попільність абсол. сухої маси		Теплотворча видатність горюч. маси	
		болота	торфовищо			міні-мальн.	пересічна	міні-мальн.	макси-мальн.
заплава	на торф	41	6	1,50	90	—	—	—	—
		306	53	0,60	318	—	—	—	—
"	"	15	10	1,50	150	11,6	30,9	—	—
		40	12	0,60	72	14,3	32,1	—	—
"	"	420	128	1,15	1 468	—	—	—	—
		18	5	0,40	20	49,5	59,2	—	—
"	"	45	3	0,50	15	40,7	60,2	—	—
		12	4	0,50	20	—	—	—	—
"	"	50	29	1,00	290	27,2	55,6	—	—
		65	38	1,30	494	24,6	46,6	—	—
"	"	55	19	1,10	209	22,1	60,1	—	—
		60	30	1,40	420	21,3	44,6	—	—
"	"	185	16	0,75	120	—	—	—	—
		25	2	1,10	22	22,8	38,0	—	—
"	"	80	14	0,70	98	57,6	51,8	—	—
		123	15	1,20	180	—	—	—	—
"	"	60	15	1,20	180	29,1	43,9	—	—
		45	25	1,60	400	21,8	41,3	—	—
"	"	1 140	87	1,25	1 090	—	—	—	—
		75	22	2,00	440	18,5	46,7	—	—
"	"	300	65	1,00	650	—	—	—	—
		430	80	1,20	960	—	—	—	—
"	"	200	80	1,20	960	29,5	54,3	—	—
		770	130	1,20	1 560	—	—	—	—
"	"	140	10	1,20	120	25,9	43,0	—	—
		250	120	1,20	1 440	32,5	48,4	—	—
"	"	27	27	1,00	270	—	—	—	—
		4 106	712	1,04	7 432	—	—	—	—

№№ за мапою	Назва болота. Залюднені пункти, віддалення. Орієнтовні пункти	Станція залізниці та віддалення
ХІ. Першомайська округа.		
1014	р. Бог, коло с. Ястрибівка	Вознесенська — 8 км
Разом: . . .		
ПОЛІССЯ — ЛІВОБЕРЕЖЖЯ.		
I. Чернігівська округа.		
1015	р. Сухий вір, к с. Олешня — 1 км	Чернігів — 52 км
1016	Кораблище, ур. ур. оз. Святе, Дунай, Воскресе- ніе коло м. Любчя	" — 53 "
1017	Замглай Північний, від залізниці до с. Віри — 0 км	" — 47 "
1018	Замглай центр., від Бурівки до залізниці	" — 42 "
1019	Замглай Південний, від с. Бурівка до с. Киселівка	" — 32 "
1020	Лебедицина, коло с. Добрянка	Хоробичі — 14 "
1021	р. Терюха, коло с. Деревини — 1 км	" — 6 "
1022	Дроздовиця, коло с. Дроздовиця	" — 8 "
1023	Канава, від х. Канава до хут. Мокроусівка в тій кількості: коло с. Ковальського	Камки — 21 "
1024	Черемош, м. Городня — 2 км в тій кількості: на північ-схід від м. Городня — 1 км	Городня — 3 "
1025	Дроздовиця, ур. Комора, Голубово, Тулічево, За- льське, коло с. с. Воганичі, Хотівля, Дроздівка	Хоробичі — 2,5 км
1026	Руденка, коло с. Петрівка — ст. Рудня в тій кількості: коло с. Петрівка ур. Рачки	Камка — 4 "
1027	р. Титива, коло с. Усохевка, Буда	Хоробичі — 10 "
1028	Рубеж, коло с. Ламешівка	" — 5 "
1029	Мальчі, від с. Хоробичі до сел. Андріївка	" — 6 "
1030	Кругле, коло с. Здрягівка	Городня — 6 "
1031	р. Снов, від с. Хоромне до с. Піски	Ламка — 16 "
1032	р. Снов, від с. Піски до с. Загребельна Слобідка	Сновська — 1 "
1033	Долина, від с. Кучинівка до с. Благородицька	" — 10 "
1034	Мошна, с. Брантова Рудня — с. Тур'я	" — 7 "
1035	р. Бреч, коло с. Бреч	" — 6 "
1036	Мневське, коло с. Мнево	Чернігів — 44 "
1037	р. Куцівка, від с. Пакуль до с. Навози в тій кількості: бол. Колпитське коло с. Колпито бол. Колпитське коло с. Навози	" — 34 "

Де мі- ститься болото	Яке дослі- дження зроблено	Досліджена площа		Пересічна глибина покладу	Запас сирцю на тисячі м ₃	Попільність абсол. сухої маси		Теплотворча видатність горюч. маси	
		болота	тор- фови- ща			міні- мальн.	пере- січна	міні- мальн.	макси- мальн.
заплава		600	107	0,45	482	—	—	—	—
		600	107	0,45	482	—	—	—	—
заплава	на торф	84	80	1,50	1 200	—	—	—	—
"	"	100	100	0,65	650	—	—	—	—
"	"	8 500	1 434	0,50	7 170	6,0	20,0	—	—
долина заплава	"	5 878	5 448	1,90	103 512	5,7	11,7	—	—
"	"	3 340	2 342	1,10	25 762	8,3	33,9	—	—
"	"	480	437	2,00	8 740	6,7	9,0	—	—
"	"	300	239	2,25	5 378	—	—	—	—
"	"	80	68	2,00	1 360	—	—	—	—
"	"	380	380	2,00	7 600	5,3	11,0	—	—
"	"	55	50	2,15	1 075	3,4	11,2	—	—
"	"	150	107	2,00	2 140	9,0	19,07	—	—
"	"	36	26	0,52	135	9,0	15,76	—	—
"	"	500	400	2,50	10 000	6,0	13,12	—	—
"	"	437	218	3,60	7 848	—	—	—	—
"	"	461	41	1,33	545	9,6	17,01	4 621	4 87
"	"	55	55	1,50	825	6,69	10,0	—	—
"	"	175	153	3,50	5 355	—	—	—	—
"	"	1 640	1 640	1,30	21 320	8,4	24,05	—	—
"	"	100	70	3,00	2 100	6,7	14,92	—	—
"	"	436	240	1,90	4 560	8,3	15,56	4 352	4 579
"	"	3 060	2 840	1,00	28 400	—	—	—	—
"	"	2 048	1 638	1,00	16 380	—	—	—	—
"	"	1 578	1 382	1,00	13 820	—	—	—	—
"	"	765	560	1,90	10 640	—	—	—	—
"	"	65	57	2,00	1 140	—	—	—	—
"	"	2 403	2 239	1,50	33 585	3,28	19,53	5 240	5 637
"	гідротехнічне	1 420	1 420	1,90	26 980	—	—	—	—
"	"	822	820	1,38	11 316	—	—	—	—
"	на торф	598	555	1,50	8 325	6,0	13,0	5 405	6 328

№№ за мапою	Назва болота. Залюднені пункти, віддалення. Орієнтовні пункти	Станція залізниці та віддалення
1038	Видра, від с. Косачівка до с. Лошаківа Гута	Чернігів — 60 км
1039	Видра, бол. Гольське коло с. Ново-Глибів	„ — 56 „
1040	р. Стрижень, від х. Лотинного до с. Півці	„ — 5 „
1041	Кієнське, коло с. Кієнка	„ — 6 „
1042	Колодливо, коло с. Слабіно	„ — 17 „
1043	Рижековське, с. Смоліно — 0,5 км, с. Жеведь — 2 км	„ — 29 „
1044	Красінське, коло с. Красне	„ — 19 „
1045	р. Смолянна, від р. Дісни до Оліщевки в тій кількості:	„ — 25 „
—	від р. Дісни до с. Сіножатського	
—	„ с. Сіножатського — с. Серединки	
—	„ с. Серединки — с. Топчівки	
—	„ с. Оліщевки до с. Грабовки	
1046	р. Домка, коло м. Стольне	Мена — 26 „
1047	Рожок, коло с. Виблі	Муравейка — 7 „
1048	Виблі, коло с. Виблі	„ — 6 „
1049	Крихаєвське, від с. Євлінське до Леточки в тій кількості:	Київ — 41 „
—	с. Крихаєво, с. Євлінське	
Разом: . . .		
II. Конотопська округа.		
1050	Літвінів Мох, с. Охрамієвичі — 2 км	Сновська — 23 км
1051	Хохли Корюківські, коло с. Високого	Корюківська — 8 „
1052	Березина, коло с. Погорільці	Костобриг — 30 „
1053	р. Убедь, від с. Олешня до с. Чернотичі в тій кількості:	Корюківка — 15 „
—	коло с. Сядрина	
—	від с. Сядрино до с. Самотуги	
—	ур. Степок в 1 км від с. Свірок	
—	ур. Бички до с. Рудня	
—	в 4 км від с. Свірок коло с. Хлоп'яники	
—	від с. Сядрино до с. Савинці	
1054	р. Убедь, коло с. Холми	Макошин — 42 км
1055	р. Убедь, ур. Проріз коло м. Сосниця	„ — 14 „
1056	р. Убедь, коло м. Кудрівка	Корюківка — 24 „
1057	р. Кістер, від с. Лузинки до с. Ченців в тій кількості:	„ — 26 „
—	ур. Хотень в східній частині бол. Кістер	
1058	Ракита, від с. Короткови до с. Киселівки	Мена — 8 „
1059	Круча, с. Веселий Млин — 1 км	Макошин — 8 „

Де мі- ститься болото	Яке дослі- дження зроблено	Досліджена площа		Пересічна глибина покладу	Запас сирцю на тисячі м ³	Попільність абсол. сухої маси		Теплотворча видатність горюч. маси	
		болота	тор- фови- ща			міні- мальн.	пере- січна	міні- мальн.	макси- мальн.
долина	на торф	2 382	2 382	1,30	30 966	8,91	17,5	5 574	5 574
„	гідротехнічне	516	516	1,20	6 192	—	—	—	—
заплава	на торф	325	220	1,10	2 420	6,49	22,8	—	—
„	„	309	254	0,85	2 159	8,0	15,0	—	—
„	гідротехнічне	132	132	1,50	1 980	—	—	—	—
„	на торф	875	875	0,64	5 600	—	—	—	—
долина	„	765	765	1,00	7 650	—	—	—	—
заплава	„	764	634	1,60	10 161	—	—	—	—
„	„	50	50	2,50	1 250	—	—	—	—
„	„	250	130	4,00	5 200	9,0	15,09	—	—
„	„	40	30	1,77	531	—	—	—	—
„	гідротехнічне	424	424	0,75	3 180	8,9	15,87	5 412	5 412
„	на торф	90	74	1,50	1 110	—	—	—	—
„	„	14,2	14,2	0,95	135	7,75	9,41	—	—
„	„	50	30	2,00	600	9,4	16,65	—	—
долина	гідротехнічне	2,150	1 575	3,00	47 250	—	—	—	—
		1,215	475	1,70	8 075	5,6	11,75	—	—
		43 506,2	31 408,2	21,50	471 853	—	—	—	—
заплава	на торф	13	13	1,00	130	3,5	4,85	—	—
„	„	222	157	0,95	1 491	6,0	18,26	4 758	6 151
„	„	3	3	1,50	45	12,0	17,18	—	—
„	гідротехнічне	4 230	2 818	1,60	45 088	—	—	—	—
„	на торф	858	562	2,40	13 488	—	—	—	—
„	„	211	181	2,38	4 308	6,8	19,32	5 137	5 846
„	„	202	202	0,75	1 514	—	—	—	—
„	„	87	87	1,00	870	—	—	—	—
„	„	437	437	2,10	9 177	—	—	—	—
„	„	496	413	2,25	9 292	7,1	19,4	5 206	5 872
„	„	750	442	0,76	3 359	—	—	—	—
„	„	380	380	1,00	3 800	—	—	—	—
„	„	765	325	0,65	2 112	—	—	—	—
„	„	4 905	3 651	2,00	73 020	—	—	—	—
„	„	985	546	1,80	9 828	8,2	21,96	—	—
„	„	1 308	1 090	2,00	21 800	11,5	17,56	—	—
„	„	220	106	1,50	1 590	—	—	—	—

№№ за мапою	Назва болота. Залюднені пункти, віддалення.	Станція залізниці
	Орієнтовні пункти	та віддалення
1060	Макошин Випуск, с. Макошин — 1 км	Макошин — 2 км
1061	Веселий Поділ, коло с. Веселий Поділ	Мена — 4 „
1062	р. Дягово, коло с. Дягова	„ — 12 „
1063	Феськовка, коло с. Феськовка	„ — 8 „
1064	Гали, коло с. Тостоліси	Доч — 16 „
1065	р. Доч, с. Городище, с. Ядути	„ 1 — 15 „
1066	р. Загоровка, коло с. Конашівка	„ — 13 „
1067	Лави, коло с. Веселого, с. Лави — 1 км	Мена — 17 „
1068	Підкруччя, коло предм. В'юнища	Макошин — 12 „
1069	р. Немига, коло х. Гута	Кролевець — 36 „
1070	Немига Мала, коло х. Гута	„ — 34 „
1071	р. Реть, коло с. Подолово	„ — 2 „
1072	р. Стрижень, коло с. Вольне	„ — 23 „
1073	Кукли, коло с. Попівки	Конотіп — 4 „
1074	Мороза й Маляра, на північ від с. Озоричі	Мельня — 2 „
1075	р. Сарновщина, на північ від с. Веровки	Конотіп — 8 „
1076	р. Єзуч, коло м. Конотопа	„ — 3 „
1077	Пасощ, коло с. Ленінського (Спаського)	Алтиново — 8 „
1078	Шабельнікове, коло с. Шабельніки	Доч — 25 „
1079	Пустош, коло с. Мутино	Алтиново — 16 „
1080	Гнилиця, с. Бочечки — 2 км	Грузьке — 15 „
1081	Алія, коло х. Гута	„ — 19 „
1082	Ведмеже Хуторище, коло с. Гнилиця	„ — 20 „
1083	Куряча Ніжка, коло с. Андріївка	Кролевець — 4 „
1084	Должик, коло с. Октябрєвського	Алтинівка — 18 „
1085	Під Горою, коло с. Олександрівка	Путивль — 9 „
1086	Буринське, коло с. Бурин	„ — 1,5 „
1087	Краснослободське, коло с. Красне	„ — 1 „
1088	Сухий Ромен, коло с. Шупотовки	Талалаєвка — 28 „
1089	Вольниця, коло с. Гайворон	Григорівка — 3 „
	Разом: . . .	
III. Глухівська округа.		
1090	р. Снов, коло с. Заречье коло с. Заречье „ с. Тимоновичи „ с. Карповичи	Карповичи — 2 км
1091	р. Стратівка, на півн. схід від с. Янжилівка	Семенівка — 11 „
1092	р. Ревна, коло с. Семенівка в тій кількості: ур. Лагери	„ — 4 „

Де мі- ститься болото	Яке дослі- дження зроблено	Досліджена площа		Пересічна глибина покладу	Запас сирцю на тисячі мз	Попільність абсол. сухої маси		Теплотворча видатність горюч. маси	
		болота	тор- фови- що			міні- мальн.	пере- січна	міні- мальн.	макс и- маль н.
заплава	на торф	325	87	0,75	652	—	—	—	—
"	"	39	11	1,13	124	7,5	20,46	4 225	4 225
"	"	830	550	1,60	8 800	—	—	—	—
"	"	830	550	2,45	13 475	—	—	—	—
"	"	1 505	1 505	1,40	21 070	—	—	—	—
"	"	2 986	2 986	2,90	86 594	—	—	—	—
"	"	26	21	1,40	294	10,41	12,40	—	—
"	"	49	49	0,85	416	—	—	—	—
"	"	65	32	1,60	512	11,4	19,68	5 114	5 114
"	"	86	80	2,90	2 320	8,5	16,59	3 246	5 327
"	"	75	70	3,00	2 100	—	—	—	—
"	"	377	334	2,55	8 517	7,0	13,56	—	—
"	"	22	22	2,10	462	16,0	39,48	—	—
"	"	65	65	2,00	130	26,8	41,2	—	—
"	"	545	205	1,05	2 152	10,0	11,9	—	—
"	"	500	300	0,50	1 500	9,5	18,12	—	—
"	"	816	412	2,64	10 876	8,1	30,83	5 083	5 311
"	"	220	220	1,50	3 300	9,2	15,55	—	—
долина	"	60	60	2,00	1 200	2,1	9,2	—	—
заплава	"	109	109	1,30	1 417	34,3	38,1	—	—
долина	"	965	530	1,10	5 830	8,5	11,89	5 250	5 643
"	"	3	2	0,50	10	—	—	—	—
"	"	25	25	1,60	400	7,8	9,1	—	—
заплава	"	545	120	2,00	2 400	7,4	8,67	—	—
"	"	5	5	2,00	100	8,67	21,71	—	—
"	"	17	17	1,25	212	14,5	28,65	—	—
"	"	73	73	3,55	2 591	29,11	43,1	—	—
"	"	58	58	2,00	1 160	15,1	33,9	5 353	5 610
"	"	46	12	1,25	150	—	—	—	—
"	"	720	700	2,75	19 250	16,6	31,45	—	—
		25 768	18 741	2,40	450 449	—	—	—	—
заплава	на торф	15	15	2,55	382	—	—	—	—
"	"	55	55	4,25	2 337	—	—	—	—
"	"	21	21	3,20	672	—	—	—	—
"	"	81	73	2,13	1 555	—	—	—	—
"	"	11	11	1,05	115	—	—	—	—
"	"	40	29	1,71	495	—	—	—	—
"	"	27	16	2,10	336	—	—	—	—

№№ за мапою	Назва болота. Залюднені пункти, віддалення. Орієнтовні пункти	Станція залізниці та віддалення
1093	ур. Басове „ Панське р. Печерна, с. Костобобр — 0 км в тій кількості: с. Леонівка — 2 км с. Грем'ячки — 0 км х. Кут — 0 км с. Залізний Міст	Костобобр — 6 км
1094	р. Крутинець в тій кількості: част. болота в 2 км від с. Архипівки част. болота в 1,5 км від х. Заря	„ — 1,5 „
1095	р. Судость, коло м. Грем'яч	„ — 35 „
1096	р. Рогожна, с. Михальчин — 2 км	„ — 30 „
1097	р. Ірванець, від с. Фаївка до сл. Іванівська в тій кількості: коло сл. Іванівської „ сл. Машевської від с. Фаєвка до с. Лизунівка коло с. Мащево	Узруй — 8 „
1098	р. Сучой, на півд. від с. Попівка	„ — 14 „
1099	р. Убедь, коло с. Орлівки	„ — 19 „
1100	З'яти, від залізниці до р. Сляч	„ — 4 „
1101	р. Рома, коло с. Шептаки	„ — 7 „
1102	р. Лоска, від хуторів до с. Лоска	Пирогівка — 20 „
1103	р. Бичиха, коло с. Глазів; коло с. Хільчичи	Новгород-Сіверськ — 22 км
1104	р. Івоть, від с. Івоть до с. Ображівка	Пирогівка — 11 „
1105	р. Шостна, ур. Груд. Шост. порох. завода	Шостенська — 3 „
1106	р. Осота, від с. Клишки до с. Лушники	Терещенська — 13 „
1107	р. Есмань, від залізниці до р. Реть в тій кількості: коло х. Рудня	„ — 6 „
1108	р. Кремля, коло х. Неплюїва (Раківського)	Михайлівка — 7 „
1109	Стружка, коло х. Свіча	Свіса — 1,5 „
1110	Байкове, коло с. Хохловка	Горіли Хутори — 6 „
1111	Берег, коло с. Хохловка	
1112	р. Смолянка, коло с. Пустогород коло с. Фотивиж	Свеса — 16 „
1113	Рублянина Дичина, коло с. Вільна Слободка	роз. Заруцький — 17 км
1114	Буковище, коло с. Бочевськ	„ „ — 20 „
1115	р. Калінка, від с. Суходіл до с. Кучерівка коло с. Уланів	„ „ — 11 „
	„ с. Суходіл	
	„ с. Кучерівка	

Де мі- ститься болото	Яке дослі- дження зроблено	Досліджена площа		Пересічна глибина покладу	Запас сирцю на тисячі м³	Попільність абсол. сухої маси		Теплотворча видатність горюч. маси	
		болота	тор- фови- ща			міні- мальн.	пере- січна	міні- мальн.	макси- мальн.
заплава	на торф	5	5	1,10	55	—	—	—	—
	"	8	8	1,30	104	—	—	—	—
	"	376	376	1,05	3 948	6,5	20,0	—	—
	"	30	30	2,80	840	—	—	—	—
	"	5	5	0,70	35	—	—	—	—
	"	3	3	0,60	18	—	—	—	—
"	"	100	30	0,75	225	—	—	—	—
	"	546	523	1,78	9 316	—	—	—	—
"	гідротехнічне	380	380	2,00	7 600	—	—	—	—
	на торф	166	143	1,20	1 716	—	—	—	—
"	гідротехнічне	1 300	1 300	2,10	27 300	—	—	—	—
	на торф	76	27	2,50	675	—	—	—	—
"	"	2 142	1 639	2,07	33 910	—	—	—	—
	"	820	492	2,00	9 840	—	—	—	—
"	"	220	55	0,95	522	—	—	—	—
	"	1 092	1 092	2,15	23 478	—	—	—	—
"	"	10	10	0,70	70	—	—	—	—
	"	330	330	2,15	7 095	—	—	—	—
"	"	600	600	2,00	12 000	12,5	20,0	—	—
	"	325	108	0,65	702	6,08	7,16	—	—
"	гідротехнічне	85	85	2,10	178	—	—	—	—
	на торф	165	139	2,00	2 780	8,1	15,5	—	—
"	гідротехнічне	546	546	2,10	11 466	—	—	—	—
	на торф	789	589	1,20	7 068	10,0	20,0	—	—
"	"	87	22	1,65	363	8,5	8,9	3 794	5 624
	"	1 550	1 074	2,25	24 165	8,5	25,9	4 659	4 805
"	"	1 634	1 474	2,0	29 480	5,0	14,9	5 306	5 951
	"	325	325	2,10	6 825	10,0	12,2	4 580	4 580
"	"	13	13	3,20	416	12,1	23,81	—	—
	"	22	22	1,10	242	9,5	22,07	4 912	5 625
"	"	5	5	0,55	27	—	—	—	—
	"	8	8	1,70	136	—	—	—	—
"	"	20	20	2,15	430	—	—	—	—
	"	10	10	2,13	213	—	—	—	—
"	"	87	54	2,13	1 150	—	—	—	—
	"	38	38	2,13	809	—	—	—	—
"	"	337	130	—	2 652	—	—	—	—
	"	27	27	2,13	575	—	—	—	—
"	"	220	13	2,13	277	—	—	—	—
	"	90	90	2,00	1 800	6,0	15,0	—	—

№.№ за мапою	Назва болота. Залюднені пункти, віддалення. Орієнтовні пункти	Станція залізної та віддалення
1116	р. Клевень, на півд. від с. Сопич	роз. Заруцький — 28 км
1117	р. Клевін, від с. Шутовка до с. Будище	Крупець — 14 км
1118	р. Клевін, від с. Волокитино до с. Святе озеро	Путівель — 18 „
1119	р. Ворогів, від с. Зазірки до с. Ворогів	„ — 28 „
1120	Вольниця, на півд. від с. Туліголів	Кролевець — 20 „
1121	Фастівка, коло с. Нова Гребля	Глухів — 4 „
1122	Дідова, коло с. Скунасово	Путівель — 9 „
1123	Кругле, коло с. Пруди	„ — 12 „
1124	Святе озеро, коло с. Вшивка	„ — 12 „
1125	Дубове, коло с. Вшивка	„ — 13 „
1126	Власне, коло х. Стрільниково	„ — 84 „
1127	Молчанське, від с. Нова Слобода до с. Волинцево в тій кількості:	Теткіно — 10 „
	ур. Пустош-Островки	
1128	Шечиківське, с. Шечикові гори	Роз. Шечков — 0,5 „
	Разом: . . .	
	ЛІСОСТЕП — ЛІВОБЕРЕЖЖЯ.	
	I. Ніженська округа.	
1129	Смолянка, від с. Кукшин до с. Ніжен	Ніжен — 7 км
1130	Парники, на півд. від с. Воловиця — 4 км	Британи — 9 „
1131	Стара Пасіка, с. Воловиця — 4 км; с. Степанівка — 4 км	„ — 8 „
1132	Млинок, від с. Берестовець до с. Степанівка в тій кількості:	„ — 10 „
	ур. за Бурчаком — 4 км від с. Берестовець	
	„ коло Займашки — 4 км від с. Берестовець	
	„ Гнилиця — 3 км від с. Сідорівки	
1133	Лебедин, від с. Воловиця — 2 км	„ — 14 „
1134	по р. Остер, від с. Івангород до м. Остер	Носівка — 9 „
		Ніжен — 3 „
		Крути — 3 „
		Кобижча — 19 „
	в тій кількості:	
	Остер верхній, від с. Івангород до м. Ніжен	
	Остер середній, від м. Ніжена до с. Адамівки	
	Остер нижній, від с. Адамівки до м. Остер коло с. Івангород	
	„ с. Синяки	
	„ м. Мрин	

Де мі- ститься болото	Яке дослі- дження зроблено	Досліджена площа		Пересічна глибина покладу	Запас сирцю на тисячі м ³	Попільність абсол. сухої маси		Теплотворча видатність горюч. маси	
		болота	гор- фови- ща			міні- мальн.	пере- січна	міні- мальн.	макси- мальн.
заплава	на торф	273	273	1,10	3 003	7,5	22,71		
"	"	1 351	1 248	1,50	18 720	11,2	23,12	4 611	5 055
"	гідротехнічне	3 824	3 824	2,10	80 304	—	—	—	—
"	"	437	437	2,34	10 226	—	—	—	—
"	на торф	325	218	2,75	5 995	—	—	—	—
"	"	76	15	2,10	315	6,4	16,6	—	—
"	"	5,5	5,5	2,80	154	—	—	—	—
"	"	8,4	8,4	2,13	179	—	—	—	—
"	"	5,0	5,0	0,90	45	—	—	—	—
"	"	15	12	2,00	240	—	—	—	—
"	"	1,5	1,5	1,10	16	—	—	—	—
"	"	5 250	4 500	2,00	90 000	7,9	22,1	4 807	5 481
долина	"	690	571	2,40	13 704	11,94	18,98	4 580	6 393
	"	44	44	1,10	484	—	—	—	—
		23 404	20 135	1,96	—	—	—	—	—
долина	на торф	5 660	5 550	1,00	55 500	12,04	23,03	5 249	5 606
"	"	218	218	0,90	1 962	—	—	—	—
"	"	54	54	1,05	567	—	—	—	—
"	"	567	567	1,19	6 706	—	—	—	—
"	"	109	109	0,90	981	—	—	—	—
"	"	437	437	1,25	5 463	—	—	—	—
"	"	21	21	1,25	262	—	—	—	—
"	"	356	356	0,90	3 204	7,69	14,4	—	—
заплава	гідротехнічне	22 048	12 368	1,00	123 680	5,0	27,8	—	—
		7 452	4 125	1,00	41 250	9,0	27,65	—	—
		7 242	4 368	1,00	43 680	11,2	36,25	5 416	5 751
		7 354	3 875	1,00	38 750	5,4	25,63	4 706	5 765
		408	408	1,50	6 120	12,0	26,9	—	—
		156	156	0,75	1 170	13,4	18,0	—	—
		1 434	983	0,65	6 389	6,5	20,7	—	—

Де мі- ститься болото	Яке дослі- дження зроблено	Досліджена площа		Пересічна глибина покладу	Запас сирцю на тисячі м³	Попільність боол. сухої маси		Теплотворча видатність горюч. маси	
		болота	тор- фови- ща			міні- мальн.	пере- січна	міні- мальн.	макси- мальн.
		630	437	0,60	2 622	7,8	20,0	—	—
		421	421	2,20	9 262	9,5	15,5	—	—
		33	33	1,70	561	5,4	19,8	—	—
		86	86	1,75	1 515	11,2	26,2	—	—
		500	384	1,00	3 840	12,7	25,2	—	—
		1 000	750	0,50	3 750	9,0	19,6	—	—
		1 250	900	1,00	9 000	12,1	25,4	—	—
		1 250	900	0,75	6 750	10,6	21,2	—	—
		150	130	2,50	3 250	9,0	22,2	—	—
		50	30	1,50	450	12,5	21,7	—	—
		25	5	1,00	50	15,0	22,9	—	—
		25	15	0,75	112	9,00	17,0	—	—
		225	175	1,00	1 750	6,8	19,2	—	—
		800	515	1,00	5 150	6,5	18,7	—	—
		25	6	0,50	30	14,6	22,7	—	—
		25	4	1,25	50	9,0	9,1	—	—
		50	23	1,25	287	6,0	12,1	—	—
		150	99	1,50	1 485	12,7	25,2	—	—
		575	450	1,00	4 500	9,0	17,9	—	—
		1 750	1 500	1,00	15 000	11,3	25,3	—	—
		100	79	1,75	1 382	10,0	18,0	—	—
		50	36	1,50	540	15,2	17,5	—	—
заплава	на торф	6 000	6 000	2,85	171 000	—	—	—	—
	„	1 463	1 401	2,45	34 325	10,72	27,75	—	—
	„	54	54	1,40	756	—	—	—	—
	„	450	450	3,75	16 875	12,82	28,40	3 483	5 825
долина	„	17	17	1,80	306	14,4	27,69	—	—
„	„	1 532	1 532	0,95	14 554	—	—	—	—
заплава	„	163	163	0,70	1 141	—	—	—	—
„	„	2 462	2 462	2,20	54 164	6,0	20,0	—	—
„	„	1 530	1 530	2,35	35 955	26,4	36,63	—	—
„	гідротехнічне	2 130	1 200	1,70	20 400	—	—	—	—
	на торф	314	314	3,40	10 676	28,0	41,73	—	—
		42 737	32 017	1,52	489 439	—	—	—	—
заплава	гідротехнічне	22 008	22 008	2,60	572 208	—	—	—	—

№№ за мапою	Назва болота. Залюднені пункти, віддалення. Орієнтовні пункти	Станція залізниці та віддалення
	в тій кількості: коло м. Прилуки „ м. Прилуки „ с. Ігнатівка „ с. Мамаївка „ с. Маківки „ м. Пирятин „ м. Прилуки „ с. Обичева „ с. Пироговці „ с. Дегтяри „ с. Мамаєвки	
1143	р. Супій від с. Петрівка до с. Жерноклеви в тій кількості: від с. Петрівка до с. Безуглівки коло с. Згурівки від с. Безуглівки до м. Яготин від м. Яготин до с. Денисове коло м. Яготин „ с. Фарбоване I уч. „ с. „ II уч.	Яготин — 2 км
1144	р. Сира Оржиця від с. Оржиця до м. Городище	Кононівка — 9 „ Оржиця — 1 „
	в тій кількості: від с. Оржиця до с. Кулаженці коло с. Смотрики „ с. Наталівка „ х. Новодар	
1145	р. Перевід від с. Миколаївка до с. Калинів міст в тій кількості: від с. Миколаївка до с. Гречаної Греблі „ с. Перевідського до Білоштанків „ с. Вечірок до Березової Рудки „ с. Березова Рудка до с. Сосанівки коло с. Шейгусівки „ с. Калинів міст	Линівці — 14 „
1146	р. Руда від с. Яблунівка до с. Сосинівка в тій кількості: від х. Рзосошій до с. Сосинівка коло с. Давидівки	Грабарівка — 1 „
1147	р. Галка від с. Петрівка до с. Толкочівка	Прилуки — 12 „
1148	р. Чугмак від с. Мітлащівка до с. Білоусівка	Драбово-Барятинське — 3 км.

Де міститься болото	Яке дослідження зроблено	Досліджена площа		Пересічна глибина покладу	Запас сирцю на тисячі м ³	Попільність абсол. сухої маси		Теплотворча видатність горюч. маси		
		болота	торфовища			міні-мальн.	пересічна	міні-мальн.	макси-маль.	
заплава	на торф	1 136	1 136	3,60	40 896	10,0	25,5	—	—	
	„	50	43	2,20	946	16,17	25,59	4 090	5 931	
	„	220	220	1,00	2 200	—	—	—	—	
	„	147	147	2,50	3 675	15,69	34,82	—	—	
	„	306	306	2,45	7 497	11,09	23,29	—	—	
	„	36	25	3,20	800	10,66	23,80	5 048	5 507	
	„	77	77	1,72	1 324	10,8	33,21	5 180	5 500	
	„	105	105	2,75	2 887	17,0	45,7	4 000	5 723	
	„	304	108	1,50	1 620	9,3	28,9	4 419	5 510	
	„	116	104	3,25	3 380	8,0	23,0	—	—	
	„	115	115	2,25	2 587	10,0	19,0	4 604	5 608	
	„	8 686	7 847	2,45	192 257	—	—	—	—	
	„	гідротехнічне	2 085	2 085	2,35	48 997	—	—	—	—
	„	на торф	1 344	1 344	2,65	35 616	33,3	48,0	5 315	5 455
	„	гідротехнічне	2 201	1 912	2,20	42 064	—	—	—	—
	„	на торф	2 00	2 200	2,20	48 400	11,0	30,6	—	—
	„	„	198	198	3,50	6 930	11,5	29,4	5 604	5 869
	„	„	34	19	2,25	427	13,9	32,6	—	—
	„	„	125	99	2,25	2 227	25,0	36,6	5 072	5 511
	„	„	2 200	1 650	3,20	52 800	14,0	32,2	—	—
	„	„	2 056	2 056	—	53 272	—	—	—	—
	„	„	—	—	2,59	—	—	—	—	—
	„	„	1 422	1 422	2,50	35 550	7,2	21,7	—	—
	„	„	80	80	2,00	1 600	23,7	45,7	—	—
	„	„	40	40	2,00	800	17,5	23,1	—	—
	„	„	115	115	4,65	5 347	10,7	36,4	3 737	5 216
	„	„	399	399	2,50	9 975	—	—	—	—
„	гідротехнічне	8 926	8 926	2,50	223 450	—	—	—	—	
„	„	3 195	3 195	2,95	94 252	—	—	—	—	
„	„	571	533	2,20	11 726	9,3	36,65	—	—	
„	„	850	815	2,20	17 930	14,5	32,78	—	—	
„	„	1 137	1 052	3,00	31 560	12,5	35,02	—	—	
„	„	152	152	2,20	3 334	12,6	44,7	4 260	5 227	
„	„	40	20	1,20	240	—	—	—	—	
„	„	2 167	2 167	2,50	54 175	—	—	—	—	
„	на торф	592	432	2,40	10 368	13,9	39,33	—	—	
„	„	92	92	2,00	1 840	13,3	27,4	3 996	5 128	
„	гідротехнічне	1 879	1 879	1,50	28 185	—	—	—	—	
„	на торф	420	420	2,10	8 820	—	—	—	—	

№№ за мапою	Назва болота. Залюднені пункти, віддалення. Орієнтовні пункти	Станція залізниці та віддалення
1149	в тій кількості: коло с. Білоусівки р. Лисогірка, від с. Гурбинці до с. Дегтяри	Линовці — 32 км
Разом . . .		
III. Роменська округа.		
1150	р. Лисогірка, від с. Ярошевка до с. Олексинці	Талалаевка — 16 км
1151	р. В. Ромен, від с. Липове до с. Процовки	" — 6 " Ромен — 3 "
1152	в тій кількості: коло с. Липове " с. Відміжже " с. Глобівки " с. Миколаївки " с. Процівки р. Сула, від м. Ромни до м. Лохвиця	Ромен — 3 " Юськовці — 4 "
1153	в тій кількості: коло с. Герасимовка " с. Бобрин " с. Біловоди " с. Москалівка " с. Переконівка " с. Глинське " с. Гиряво-Юсковці " с. Млини р. Мірський Беріг, коло с. Білогорілка	" — 7 " " — 2,5 "
1154	Голий Кут, с. Лука — 3 км	Лохвиця — 2 "
1155	Артополот, від с. Погращина до с. Піски	
1156	в тій кількості: коло с. Піски, ур. „Захід“ " с. Піски, р. „Плав“ р. Хорол, від с. Опанасівка до с. Березова-Лука в тій кількості: коло с. Опанасівки " с. Липова-Долина " с. Русанівка " с. Лучки " с. Розбишевка " с. Петрівка " с. Ручки " с. Березова-Лука	Веніславовка — 2 "

Де мі- ститься болото	Яке дослі- дження зроблено	Досліджена площа		Пересічна мал глибина покладу	Запас сирцю на тисячі м³	Попільність абсол. сухої маси		Теплотворча видатність горюч. маси	
		болота	тор- фови- ща			міні- мальн.	пере- січна	міні- мальн.	макси- мальн.
заплава	гідротехнічне	318,8 220	318,8 220	2,31 0,70	7 364 1 540	9,1 —	29,01 —	— 4 784	— 5 731
		46 242	45 523	2,49	1 133 607	—	—	—	—
заплава	на торф	520	290	1,00	2 900	16,8	39,8	—	—
„	„	6 300	6 300	1,70	107 100	8,2	25,27	4 967	5 215
	„	812	812	1,50	12 180	—	—	—	—
	„	437	437	1,50	6 555	200	42,46	—	—
	„	218	218	1,50	3 270	—	—	—	—
	„	109	109	1,50	1 635	—	—	—	—
	„	164	147	0,90	1 323	12,0	15,28	—	—
„	„	5 500	3 825	2,00	76 500	—	—	—	—
	„	70	25	1,25	312	8,4	21,5	—	—
	„	100	36	1,00	360	17,5	31,1	—	—
	„	60	50	1,50	750	13,7	20,3	—	—
„	„	125	58	1,00	580	14,0	22,2	—	—
	„	172	90	0,75	675	12,3	25,0	—	—
	„	270	190	1,00	19 000	7,50	24,0	4 863	5 080
	„	162	90	2,50	2 250	17,5	19,9	5 626	5 695
	„	130	100	1,50	1 500	9,2	24,7	—	—
долина	гідротехнічне	130	10	1,00	100	—	—	—	—
„	„	80	35	1,00	350	—	—	—	—
заплава	„	1 080	218	3,00	6 540	—	—	—	—
	на торф	98	98	2,20	2 156	—	—	—	—
	„	15	12	0,60	72	14,3	29,07	—	—
„	„	220	174	1,03	1 792	—	—	—	—
	„	14	11	1,00	110	20,0	40,0	—	—
	„	10	8	0,70	56	20,0	40,0	—	—
	„	43	35	1,00	350	16,4	23,1	—	—
	„	6	5	0,60	30	—	—	—	—
	„	25	20	0,70	140	—	—	—	—
	„	65	50	1,15	575	12,1	22,2	—	—
	„	20	16	1,50	240	18,5	25,8	—	—
	„	37	29	1,00	290	25,2	31,5	—	—

№ № за мапою	Назва болота. Залюднені пункти, віддалення. Орієнтовні пункти	Станція залізниці та віддалення
1157	р. Грунь , коло с. Сицевки коло с. Максимовки	Гадяч — 5 км
1158	„ с. Червона-Лука р. Псьол , коло с. Бобрик коло с. Вельбовки	„ — 3 „
1159	„ с. Сосновки Пологи , коло с. Мотенька в тій кількості: ур. Болотце „ Велике „ Зимне „ Бале	„ — 20 „
Разом . . .		
IV. Сумська округа.		
1160	р. Іскрицьківщина , від с. Іскрицьківщина до с. Вольфіно	Вольфіно — 6 км
1161	Глушецьке , на південь від с. Глушець	ст. Ворожба — 6 „
1162	Мітровське , село Ободи — 2 км в тій кількості: коло с. Мітрівка	Глушково — 7 „
1163	р. П вловка , с. Павловка — 3 км	Вольфіно — 6 „
1164	р. Снагість , коло с. Веселого	Глушково — 16 „
1165	р. Біловодь , с. Біловодь — 1 км	„ — 20 „
1166	Журавська , на південь від с. Журавка	„ — 20 „
1167	Біхалка , коло х. Нагірний	Ворожба — 7 „
1168	р. Куянівка , коло х. Ситалівка	„ — 12 „
1169	Верещагінське , на зах. від с. Аннівка	Віри — 7 „
1170	р. Вір , від Миколаївського Лугу до с. Віра в тій кількості: Берег Антоновича Червоний Кут (х Самара)	Вір — 2 „
1171	р. Вір , коло х. Безсокірного, х. Орибівка в тій кількості: ур. Верещагино „ Ворона „ Кругле	„ — 5 „
1172	р. Крига , від с. Капітанівка до х. Дерюгин в тій кількості: коло с. Капітанівка „ х. Дерюгин	Головашівка — 14 „

Де мі- ститься болото	Яке дослі- дження зроблено	Досліджена площа		Пересічна глибина покладу	Запас сирцю на тисячі м ³	Попільність абсол. сухої маси		Теплотворча видатність горюч. маси	
		болота	гор- фови- ща			міні- мальн.	пере- січна	міні- мальн.	макси- мальн.
заплава	на горф	70	15	0,75	112	—	—	—	—
	"	5	5	2,20	110	19,1	32,6	—	—
	"	29	29	1,50	435	—	—	—	—
	"	35	35	1,12	392	14,9	19,8	—	—
	"	108	78	2,25	1 755	10,6	19,0	—	—
	"	49	43	2,35	1 010	9,0	17,6	—	—
	"	118	115	1,93	2 220	—	—	—	—
	"	74	74	2,15	1 591	15,0	33,32	4 340	4 530
	"	21	21	1,35	283	16,8	36,83	—	—
	"	15	12	1,50	180	15,2	21,42	—	—
	"	8	8	2,20	176	14,3	26,46	—	—
			14 244	11 172	1,80	204 316	—	—	—
"	"	110	52	0,90	468	17,7	36,54	3 162	4 644
"	"	100	32	1,42	454	—	—	—	—
"	"	168	76	1,35	1 026	8,5	10,26	4 571	5 329
"	"	55	55	1,00	550	11,0	13,4	—	5 073
"	"	41	28	1,00	280	—	—	—	—
"	"	30	0,75	1,50	11	—	—	—	—
"	"	33	27	2,10	567	11,0	—	—	—
"	"	27	20	1,00	200	24,32	32,52	3 550	6 253
"	"	12	4,50	0,75	34	—	11,0	—	—
"	"	56	28	1,10	308	8,0	12,0	—	—
"	"	78	30	1,50	450	—	—	—	—
"	"	335	98	1,47	1 438	—	—	—	—
"	"	11	11	2,00	220	—	—	—	—
"	"	324	87	1,40	1 218	15,0	37,38	4 402	5 420
"	"	142	58	0,79	480	—	—	—	—
"	"	78	31	0,70	217	10,0	17,2	—	—
"	"	40	23	0,85	195	11,0	12,64	—	—
"	"	24	4	1,70	68	—	—	—	—
"	"	15	15	1,05	157	—	—	—	—
"	"	7	7	0,65	45	—	—	—	—
"	"	8	8	1,40	112	—	—	—	—

№№ за мапою	Назва болота. Залюднені пункти, віддалення. Орієнтовні пункти	Станція залізниці та віддалення
1173 1174	<p>р. Коршачино, коло х. Коршачин Кут р. Терн, від с. Васильівка до с. Мал. Сагарівка в тій кількості: коло с. Васильівка „ с. Жуківки „ с. Дмитрівка „ с. Черепівка</p>	<p>Віри — 7 км Ворожба — 28 „</p>
1175	<p>р. Сула, від с. Верхосулки до с. Луциківка в тій кількості: коло с. Верхосулки „ с. Марківка „ с. Луциківка</p>	<p>Віри — 18 „</p>
1176	<p>р. Олешня, від с. Пісарівки до р. Псьол в тій кількості: с. Андріївка — 3 км с. Пісарівка — 1 „ с. Хотень — 1 км с. Кровна — 2 „ с. Руднівка — 4 „ с. Стецьківка — 2 км с. Пісчана — 1 км</p>	<p>Суми — 5 „</p>
1177	<p>р. Кровна, від х. Федорівка — до с. Миколаївка в тій кількості: коло х. Федорівка „ х. Кулево „ с. Миколаївка „ с. Миколаївка</p>	<p>Головашівка — 8 „</p>
1178	<p>р. Сумка, від Степанівки до х. Косовщина в тій кількості: ур. Каладіївщина коло с. Степанівка — 2 км ур. Воскобійниково коло х. Торопилівка ур. Лінтворівське коло х. Кононівка коло х. Комарівщина ур. за Гаткою коло с. Степанівка ур. Варуха I коло х. Добровільського ур. Варуха II коло х. Добровільського коло х. Отрохівського ур. Закупське коло х. Запорізького ур. Острів коло с. Степанівка</p>	<p>Суми — 5 „</p>
1179	<p>Михайлівське, коло с. Н. Михайлівка</p>	<p>Суми — 12 „</p>
1180	<p>р. Гусна, від х. Новенький до х. Миколаївка в тій кількості: коло х. Новенький „ с. Підліснівка „ х. Миколаївка</p>	<p>Головашівка — 4 „</p>

Де мі- ститься болото	Яке дослі- дження зроблено	Досліджена площа		Пересічна глибина покладу	Запас сирцю на тисячі м ³	Попільність абсол. сухої маси		Теплотворча видатність горюч. маси	
		болота	гор- фови- ща			міні- мальн.	пере- січна	міні- мальн.	макси- мальн.
заплава	на торф	142	64	1,00	640	10,0	12,87	4 859	4 859
"	"	533	369	1,88	6 937	—	—	—	—
"	"	219	150	2,00	3 000	—	—	—	—
"	"	109	109	1,60	1 744	—	—	—	—
"	"	70	10	2,00	200	—	—	—	—
"	"	135	100	2,00	2 000	—	—	—	—
"	"	140	140	1,61	2 256	—	—	—	—
"	"	55	55	2,00	1 100	—	—	—	—
"	"	51	51	1,40	714	14,0	34,4	—	—
"	"	34	34	1,30	442	—	—	—	—
"	"	472	248	1,22	3 028	—	—	—	—
"	"	8	8	1,00	80	—	—	—	—
"	"	43	21	1,20	252	—	—	—	—
"	"	326	126	1,10	1 386	—	—	—	—
"	"	7	7	1,00	70	33,9	43,3	—	—
"	"	5	5	1,00	50	—	—	—	—
"	"	7	5	1,00	50	—	—	—	—
"	"	76	76	1,50	1 140	—	—	—	—
"	"	92	59	2,00	1 173	—	—	—	—
"	"	7	7	1,00	70	—	—	—	—
"	"	24	17	2,10	357	2,3	12,0	—	—
"	"	43	22	2,00	440	—	—	—	—
"	"	18	13	2,35	306	—	—	—	—
"	"	314	200	1,20	2 400	—	—	—	—
"	"	39	8	1,05	84	—	—	—	—
"	"	34	14	1,30	169	—	—	—	—
"	"	36	26	1,35	351	11,0	14,43	—	—
"	"	33	8	0,95	76	—	—	—	—
"	"	4	4	2,25	90	19,0	39,3	—	—
"	"	56	56	1,10	616	12,5	19,37	4 858	4 858
"	"	62	62	1,10	682	25,69	42,39	—	—
"	"	33	8	2,00	160	—	—	—	—
"	"	11	11	1,30	145	—	—	—	—
"	"	6	3	0,91	27	—	—	—	—
"	"	26	5	1,42	71	—	—	—	—
"	"	25	25	1,45	362	—	—	—	—
"	"	17	17	1,40	238	20,0	40,0	—	—
"	"	4	4	1,70	68	—	—	—	—
"	"	4	4	1,40	56	—	—	—	—

№№ за мапою	Назва болота. Залюднені пункти, віддалення. Орієнтовні пункти	Станція залізниці та віддалення
1181	р. Збицька, коло х. Радківка	Суми — 12 км
1182	р. Рогозна, б. Рогознянської цукроварні	Головашівка — 7 „
1183	Грицаківське, с. Грицаківщина — 2 км	Суми — 13 „
1184	р. Ільма, х. Косовщинський — 2 км	„ — 3 „
1185	Пушкарівське, коло х. Ільма Мала	Головашівка — 9 „
1186	р. Псіол коло с. Пінянки — 1 км с. Пушкарівка — 2 км с. Ниж. Сировітка — 1 км х. Пашкова — 2 км с. Мижиричи — 1 км с. Боровенська — 1 км	
1187	р. Будилка, від с. Кулички до с. Глушівки в тій кількості: коло с. Кулички „ с. Глушівки „ с. Будилки	Лебединська — 8 „
1188	р. Гнилиця, ур. Тетеншино коло с. Токари	Суми — 5 „
1189	Галево, с. Велика-Історонь — 2 км	Сироватка — 12 „
1190	Басівське, с. Нижні Баси — 2 км, Верхні Баси — 2 км	Баси — 2 „ Золотницька — 12 „
1191	р. Рибиця, від с. Наумівка до с. Тимофіївка в тій кількості: коло с. Тимофіївки „ с. Наумівка	
1192	р. Гнилиця, с. Лінці — 1 км	Краснопілля — 12 „
1193	р. Сироватка, від с. Волківка до с. Глибня в тій кількості: коло с. Волківка „ с. Самотаївка „ с. Гречанівка „ с. Глибня	
1194	р. Кривля, коло х. Гребельки	Краснопілля — 6 „
1195	Шура та Панасюриня, с. Бездрик — 1 км	Баси — 4 „
1196	Степна Стадниця, коло с. Желізняк	Золотницька — 1 „
1197	р. Грязна, коло с. Чернетчина	Краснопілля — 4 „
1198	р. Тонка, від х. Хмелівського до с. Краснопілля	„ — 3 „
1199	р. Боромля, від овр. Дідків до с. Никитівка в тій кількості: коло сл. Боромля „ с. Никитівка „ х. Попівка	Боромля — 6 „
1200	р. Лисиця, коло х. Боромля	„ — 6 „
1201	р. Пожня, коло х. Землянин	Краснопілля — 11 „
1202	р. Ворожба, б. х. Доценківського	Рябушки — 11 „

Де мі- ститься болото	Яке дослі- дження зроблено	Досліджена площа		Пересічна глибина покладу	Запас сирцю на тисячі м ³	Попільність абсол. сухої маси		Теплотворча видатність горюч. маси	
		болота	тор- фови- ща			міні- мальн.	пере- січна	міні- мальн.	максим- мальн.
заплава	на торф	45	45	1,50	675	—	—	—	—
"	"	12	9	1,30	117	—	—	—	—
"	"	16	9	1,10	99	—	—	—	—
"	"	37	12	1,10	132	8,91	12,0	—	—
"	"	35	30	1,42	426	—	—	—	—
"	"	478	400	1,74	6 960	—	—	—	—
"	"	74	34	1,00	340	—	—	—	—
"	"	15	12	1,75	180	8,0	12,0	4 500	5 450
"	"	149	88	1,30	1 144	—	—	—	—
"	"	134	108	1,05	1 130	—	—	—	—
"	"	336	107	1,50	1 605	—	—	—	—
"	"	184	110	1,51	1 656	—	—	—	—
"	"	70	23	0,85	195	—	—	—	—
"	"	82	55	1,90	1 045	14,5	29,6	—	—
"	"	32	32	1,30	416	11,5	22,4	4 804	—
"	"	30	20	1,60	320	—	—	—	—
долина	"	146	146	0,75	1 095	10,0	15,0	4 690	4 918
заплава	"	209	69	1,40	966	16,4	25	5 010	5 192
"	"	63	41	2,50	1 025	—	—	—	—
"	"	40	20	2,50	500	—	—	—	—
"	"	23	21	2,50	525	17,9	36,4	—	—
"	"	63	27	0,75	202	—	—	—	—
"	"	537	062	—	1 658	—	—	—	—
"	"	45	15	1,25	188	—	—	—	—
"	"	190	45	1,00	450	19,0	25,3	—	—
"	"	7	2	1,00	20	—	—	—	—
"	"	225	100	1,00	1 000	—	—	—	—
"	"	39	9	1,35	121	—	—	—	—
"	"	23	19	2,76	524	17,4	34,01	—	—
"	"	32	26	1,60	416	11,0	18,0	—	—
"	"	76	30	0,95	285	10,5	20,5	—	—
"	"	112	112	1,15	1 288	—	—	—	—
"	"	641	267	1,71	4 571	—	—	—	—
"	"	91	47	1,30	611	11,5	15,2	—	—
"	"	550	220	1,80	3 960	—	—	—	—
"	"	115	101	1,40	1 414	32,8	37,1	—	—
"	"	34	21	0,85	178	25,8	33,5	—	—
"	"	91	22	0,85	187	13,0	16,24	—	—
"	"	22	22	0,80	176	—	—	—	—

Де мі- ститься болото	Яке дослі- дження зроблено	Досліджена площа		Пересічна глибина покладу	Запас сирцю на тисячі м ₃	Попільність абсол. сухої маси		Теплотворча видатність горюч. маси	
		болота	тор- фови- ща			міні- мальн.	пере- січна	міні- мальн.	макси- мальн.
заплава	на торф	220	56	0,94	526	—	—	—	—
	..	89	12	1,45	174	12,9	18,6	4 259	5 097
	..	131	44	0,80	352	—	—	—	—
долина	..	110	84	1,05	882	13,28	19,44	4 812	5 003
заплава	..	45	20	0,95	190	24,40	32,15	4 639	4 880
..	..	22	16	0,80	128	—	—	—	—
..	..	33	27	1,00	270	—	—	—	—
..	..	98	62	1,55	961	15,8	29,0	4 376	5 214
..	..	5	5	1,00	50	—	—	—	—
..	..	109	63	1,44	908	—	—	—	—
	..	16	16	2,10	336	—	—	—	—
	..	23	17	1,60	272	—	—	—	—
	..	70	30	1,00	300	—	—	—	—
..	..	190	165	1,50	2 475	—	—	—	—
..	..	23	23	2,10	483	—	—	—	—
..	..	19	19	2,20	418	—	—	—	—
..	..	112	60	1,15	690	—	—	—	—
..	..	45	25	1,10	275	—	—	—	—
..	..	18	10	1,25	125	—	—	—	—
..	..	69	20	0,80	160	14,0	18,1	—	—
		6 932	3 942,25	1,38	54 358	—	—	—	—
заплава	на торф	5 800	4 900	1,13	55 602	—	—	—	—
	..	1 984	1 640	1,30	21 320	—	—	—	—
	..	871	673	1,25	8 412	9,8	26,4	4 361	5 080
	..	2 945	2 587	1,00	25 870	—	—	—	—
..	..	5 760	5 760	2,02	116 110	—	—	—	—
	гідротехнічне	2 920	2 920	1,35	39 420	—	—	—	—
	..	2 840	2 840	2,70	76 680	—	—	—	—
	на торф	25	25	1,25	313	—	—	—	—
	..	200	200	0,75	1 500	—	—	—	—
..	гідротехнічне	15 000	7 500	1,00	75 000	—	—	—	—
	на торф	300	300	2,00	6 000	—	—	—	—
	..	1 000	1 000	0,60	6 000	—	—	—	—
	..	311	80	1,27	1 016	16,2	28,9	—	—

№№ за мапою	Назва болота. Залюднені пункти, віддалення. Орієнтовні пункти	Станція залізниці та віддалення
	коло с. В'язовок " с. Єрковци	
1217	Моховачка , коло с. Березоточ	Солонешька — 12 км
1218	Панське , коло с. Піски	" — 5 "
1219	р. Сліпорід , від с. Новоселки до с. Олександрівка	Лозорки — 1 "
1220	р. Сира Оржиця , від с. Високий Горб до с. Плехово в тій кількості: коло с. Тимки " с. Овсюки	" — 12 "
1221	р. Рудка , від с. Пологи до м. Нероновичи	Гоголіво — 7 "
	Разом: . . .	
VI. Кременчуцька округа.		
1222	р. Кагамлин , коло с. Твердохліби	Рублівка — 6 км
1223	р. Омельчик , коло м. Глубіна " м. Пустовойтів	Глубіна — 5 "
1224	р. Хорол , від с. Вереміївка до с. Попівки в тій кількості: коло с. Вереміївка " с. Тройняки " с. Веселий Подол " с. Бакумівка " с. Зайченці " с. Білогуби " с. Васильівка " с. Біляки " " " " с. Радолівка " с. Зубани " х. Романівка " х. Щечки " х. Селище " с. Петрівки " " " " с. Трубай " " " " с. Фидрівки " х. Переколка	Веселий Подол — 6 км Рішетилівка — 32 "
1225	р. Каїра , коло х. Гусине	Глубіно — 42 км

Де мі- ститься болото	Яке дослі- дження зроблено	Досліджена площа		Пересічна мал глибина покладу	Запас сирцю на тисячі м³	Попільність абсол. сухої маси		Теплотворча видатність горюч. маси	
		болота	тор- фови- ща			міні- мальн.	пере- січна	міні- мальн.	макси- мальн.
долина " заплава " " " " " " " " "	на торф	236	68	0,90	612	17,0	19,7	—	—
	"	437	176	0,98	1 724	14,8	25,2	—	—
	"	51	51	0,50	255	—	—	—	—
	"	25	25	0,50	125	—	—	—	—
	гідротехнічне	2 146	2 146	0,70	15 022	—	—	—	—
	"	8 740	6 555	3,00	196650	—	—	—	—
	на торф	87	87	2,00	1 740	7,0	10,11	5 371	5 588
	"	50	50	2,30	1 150	23,53	218,5	5 371	5 580
	"	200	109	1,70	1 853	70,6	74,4	—	—
			37 947	27 271	1,70	462420	—	—	—
"	"	30	30	1,00	300	18,5	40,47	—	—
"	"	245	199	2,42	4 816	—	—	—	—
"	"	165	119	1,30	1 547	14,5	29,3	5 221	5,322
"	"	80	89	1,10	880	21,0	55,48	—	—
"	"	3 445	1 987	0,97	19 287	—	—	—	—
"	"	300	150	1,40	2 100	7,1	38,5	—	—
"	"	95	95	0,75	712	—	—	—	—
"	"	266	206	1,00	2 060	7,0	25,0	—	—
"	"	150	50	0,60	300	26,5	40,4	—	—
"	"	350	100	1,00	1 000	15,2	29,6	—	—
"	"	125	125	0,70	875	—	—	—	—
"	"	145	145	1,00	1 450	22,8	40,0	—	—
"	"	200	100	1,50	1 500	—	—	—	—
"	"	94	76	1,50	1 140	—	—	—	—
"	"	250	150	1,50	2 250	—	—	—	—
"	"	70	60	1,00	600	—	—	—	—
"	"	400	200	0,50	1 000	—	—	—	—
"	"	50	20	0,75	150	—	—	—	—
"	"	60	60	1,00	600	—	—	—	—
"	"	70	60	1,25	750	—	—	—	—
"	"	120	80	0,75	600	—	—	—	—
"	"	80	60	0,75	450	—	—	—	—
"	"	120	100	1,00	1 000	—	—	—	—
"	"	400	100	0,50	500	—	—	—	—
"	"	100	50	0,50	250	—	—	—	—
"	"	75	75	1,50	1 125	13,15	35,42	—	—

№№ за мапою	Назва болота. Залюднені пункти, віддалення. Орієнтовні пункти	Станція залізниці та віддалення
1226	р. Должок, від с. Клочкова до с. Ветрівка в тій кількості: ур. Липовської земгромади коло с. Клочково ур. Шевкове коло с. Колобарок північ. част. ур. Шевкове ур. Андріївської земгромади „ Квашене „ Плави	Рублівка — 25 „
1227	Колобазр, коло ст. Липова	„ — 22 „
1228	Павлівське, коло с. Павлівка	Крюків — 12 „
1229	Свинарське, коло с. Свинарка в тій кількості: ур. Солонці „ Зелений Гай	„ — 12 „
1230	Лемещівське, від с. Маломанівка до с. Лемещівка	„ — 6 „
1231	Крива Руда, коло м. Кременчук	Кременчук — 2 „
Разом: . . .		
VII. Полтавська округа.		
1232	р. Грунь-Ташань, від с. Троянівка до с. Портянки	Гоголіво — 17 км
1233	Мале, с. М.-Перещепино — 3 км	Перещепино — 4 „
1234	Окін, с. Головач — 3 км	Полтава — 10 „
1235	В.-В'юнецьке, на півн. від слоб. Котельва — 6 км	Кочубівка — 46 „
1236	Любка, слоб. Котельва — 4 км	„ — 31 „
1237	Левентівське, с. Ліхачівка — 3 км	„ — 27 „
1238	Кулібадино озеро, с. Ліхачівка — 4 км	„ — 27 „
1239	р. Мерло, від с. Рублівка до с. Ліхачівка в тій кількості: коло с. М.-Рублівка ур. Мерло „ „ „ „ Сирій Лук „ „ Рублівка „ „ Дем'янівка „ „ Ліхачівка	„ — 23 „
1240	Матренщина, с. Лабуровка — 1 км	„ — 21 „
1241	р. Голтва, від м. Решетилівка до х. Григоровка в тій кількості: коло м. Решетилівки „ х. М'якеньковського „ с. М'якеньківка	Решетилівка — 8 „

Де мі- ститься болото	Яке дослі- дження зроблено	Досліджена площа		Пересічна глибина покладу	Зпас сирцю на тисячі м ³	Попільність абсол. сухої маси		Теплотворча видатність горюч. маси	
		болота	тор- фови- ща			міні- мальн.	пере- січна	міні- мальн.	макси- мальн.
заплава	на торф	480	460	1,12	5 130	—	—	—	—
		50	50	1,20	600	—	—	—	—
		150	150	1,00	1 500	26,2	49,34	—	—
		50	30	1,00	300	—	—	—	—
		40	40	1,70	680	28,5	44,44	—	—
		30	30	1,50	450	—	—	—	—
		20	20	1,00	200	—	—	—	—
		80	80	1,00	800	—	—	—	—
		60	60	1,00	600	—	—	—	—
		65	9	2,00	180	—	—	—	—
		38	38	1,50	570	23,5	39,32	—	—
		14	14	1,40	195	—	—	—	—
		6	6	1,25	75	16,5	29,25	—	—
8	8	1,50	120	16,0	26,41	—	—		
50	50	0,80	400	11,0	30,0	4 632	4 632		
100	75	1,50	1 125	17,2	36,89	—	—		
		4 787	3 061	1,12	34 430	—	—	—	—
заплава	гідротехнічне	2 730	2 200	1,50	33 000	—	—	—	—
"	на торф	430	150	2,28	3 420	16,0	39,92	4 637	4 791
"	"	9	9	0,82	73	11,8	23,25	—	—
долина	"	132	40	0,50	200	—	—	—	—
"	"	143	143	0,92	1 315	7,4	12,13	—	—
"	"	62	62	1,00	620	8,0	26,92	—	—
"	"	15	15	0,75	112	15,5	47,75	—	—
заплава	"	328	188	1,16	2 184	—	—	—	—
"	"	154	14	0,50	70	—	—	—	—
"	"	49	49	1,33	652	19,2	29,22	—	—
"	"	35	35	0,75	262	—	—	—	—
"	"	50	50	1,20	600	—	—	—	—
"	"	40	40	1,50	600	—	—	—	—
долина	"	60	60	0,50	300	—	—	—	—
заплава	"	473	156	1,18	1 848	—	—	—	—
"	"	90	23	3,60	828	—	—	—	—
"	"	22	10	2,20	220	—	—	—	—
"	"	88	5	0,50	25	—	—	—	—

№№ за мапою	Назва болота. Залюднені пункти, віддалення. Орієнтовні пункти	Станція залізниці та віддалення
1242	коло с. Михнівка	
	„ с. Михновка	
	„ с. Григоровки	
1243	Гниле, коло с. Федорівського	Н. Сеножари — 11 км
	р. Коломак, коло с. Чутово	Кочубівка — 12 „
	коло с. Васильєвка	
	„ х. Шербак	
	„ с. Бруновщина	
1244	Вільховий Ріг, коло с. Цари	Копили — 6 „
1245	Капитанське, коло с. Могилати	„ — 6 „
1246	Біляк коло с. Могилати	„ — 6 „
1247	Мало-Перещепенське, коло х. Бали, х. Холодний	М.-Перещепино — 6 „
1248	р. Орчик, коло с. Грякова	Карловка — 8 „
	коло с. Белухівка	
	„ с. Варварівка	
1249	р. Берестовая, коло с. Березівка	Балка — 11 „
1250	Малецьке, коло с. Анишенки	Кобеляки — 14 „
1251	Кустолово озеро, с. Куці — 3 км; с. Біліки — 4 км	Лещинівка — 5 „
1252	Кошеве, коло с. Комарівка	Кобеляки — 11 „
	Разом: . . .	
	VIII. Харківська округа.	
1253	р. Ворскла, коло с. Літівка	Ахтирка — 9 км
1254	Сосновське, на півд. зах. від м. Ахтирки	„ — 3 „
1255	Чикалівка, на півн. від м. Ахтирки	„ — 3 „
1256	Біле, на захід від м. Ахтирки	„ — 2 „
1257	р. Машенка, на південь від м. Ахтирки	„ — 5 „
1258	р. Уди коло с. Гаврилівка	Пересечна — 6 „
1259	Катащевське, коло с. Васищево	Основа — 13 „
1260	р. Вовча, коло м. Вовчанська	Вовчанська — 2 „
1261	р. Вовча, „ с. Волохівки	Біла Криниця — 13 „
1262	р. Вовча, „ с. Мала-Вовча	„ „ — 22 „
1263	р. Вовча, „ с. Зибіно	„ „ — 11 „
1264	Бузовська I, в Бузовському Яру коло с. Мала-Вовча	„ „ — 17 „
1265	р. Мерефа, коло с. Караван	Люботін — 5 „
1266	р. Мерефа, „ с. Соломахівка	„ — 2 „
1267	р. Мерефа, „ с. Гієвка	„ — 3 „
1268	Можівське, с. Артюхівка — 2 км	Зміїв — 9 „
	Разом: . . .	

Де мі- ститься болото	Яке дослі- дження зроблено	Досліджена площа		Пересічна глибина покладу	Запас сирцю на тисячі м ³	Попільність боол. сухої маси		Теплотворча видатність горюч. маси	
		болота	тор- фови- ща			міні- мальн.	пере- січна	міні- мальн.	макси- мальн.
	на торф	45	40	0,65	260	—	—	—	—
	„	55	55	0,5	275	—	—	—	—
	„	153	16	1,50	240	—	—	—	—
долина	„	30	22	1,50	330	—	—	—	—
заплава	„	11	11	0,5	55	—	—	—	—
	„	70	10	0,5	50	—	—	—	—
	„	54	54	0,5	270	—	—	—	—
	„	24	24	0,75	180	—	—	—	—
долина	„	196	83,5	1,15	960	—	—	—	—
„	„	53	36,5	0,50	183	20,5	37,78	—	—
„	„	25	16	1,60	256	21,5	27,13	—	—
„	„	106	106	1,80	1 908	10,5	16,57	—	—
заплава	„	116	116	0,50	580	18,9	27,7	—	—
	„	5	5	1,00	50	24,0	32,0	—	—
	„	22	22	1,00	220	22,5	46,4	—	—
„	„	16	16	1,00	160	30,8	42,52	—	—
„	„	37	11	0,50	55	—	—	—	—
долина	„	50	50	1,00	500	—	—	—	—
заплава	„	50	9	0,85	76	—	—	—	—
		5 462	3 740	1,34	50 367	—	—	—	—
заплава	на торф	110	110	0,50	550	—	—	—	—
долина	„	20	20	1,00	200	—	—	—	—
„	„	44	27	0,75	202	—	—	—	—
„	„	45	45	0,75	337	—	—	—	—
заплава	„	37	37	0,70	259	—	—	—	—
„	„	1,5	1,5	2,20	33	—	—	—	—
долина	„	2	2	1,50	30	—	—	—	—
заплава	„	45	15	1,75	262	—	—	—	—
„	„	3	3	1,50	45	—	—	—	—
„	„	110	5	1,45	72	—	—	—	—
„	„	13	13	1,50	195	—	—	—	—
„	„	19	19	1,00	190	—	—	—	—
„	„	13	13	1,00	130	—	—	—	—
„	„	5	5	1,00	50	—	—	—	—
„	„	7	7	1,05	73	—	—	—	—
долина	„	45	2	0,70	14	—	—	—	—
		519,5	334,5	0,80	2 682	—	—	—	—

№.№ за мапою	Назва болота. Залюднені пункти, віддалення. Орієнтовні пункти	Станція залізниці та віддалення
IX. Куп'янська округа.		
1269	Нучерівське, коло х. Кучерівка	Куп'янськ — 3 км
	Разом . . .	
X. Озюмська округа.		
1270	Сухий Ліман Ліманський, коло с. Ліман	Безпалівка — 18 км
1271	Комишувате, коло с. Ліман	„ — 19 „
1272	Світлучне, коло с. Ліман	„ — 20 „
1273	Сухий Ліман Андрієвський, коло с. Андрієвка Раківська Трясовина, від с. Раківки до с. Савинці	Зміїв — 22 „
1274		Савинці — 1,5 „
1275	Ольховатське, коло с. Ольховатка	Балаклія — 7 „
1276	Калтунівські Вільхи, на схід від с. Ольховатка — 1,5 км	„ — 8 „
1277	Козирєво, с. Вербівка — 2,5 км	„ — 6 „
	Разом: . . .	
С Т Е П.		
I. Миколаївська округа.		
1278	р. Бог, коло с. Біловусівки	Вознесенське — 19 км
1279	р. Бог, „ с. Троїцька	„ — 37 „
1280	р. Бог, „ с. Ковалівка	„ — 44 „
1281	р. Бог, „ с. Н. Петрівська до с. Кашперова	„ — 44 „
1282	р. Гнилий Єнгулець, коло с. Троїцьке	„ — 37 „
	Разом . . .	
II. Херсонська округа.		
1283	Гирло р. Дніпра, від с. Тягинки до Лімана в тій кількості: коло с. Гола-Пристань ур. Карантинний Острів від Кардашинського Лімана — 3 км коло „ „ — 2 „	Херсон — 4 км

Де мі- ститься болото	Яке дослі- дження зроблено	Досліджена площа		Пересічна глибина покладу	Запас сирцю на тисячі м ³	Попільність абсол. сухої маси		Теплотворча вигадність горюч. маси	
		болота	тор- фови- ща			міні- мальн.	пере- січна	міні- мальн.	макси- мальн.
заплава	на торф	61	61	2,40	1 464	—	—	—	—
		61	61	2,40	1 464	—	—	—	—
долина	..	583	376	0,80	3 008	14,1	27,8	4 727	4 727
..	..	200	200	0,71	1 420	15,0	41,0	—	—
..	..	30	30	0,50	150	15,2	33,0	—	—
..	..	191	104	1,70	1 768	12,1	21,3	—	—
заплава	..	16	16	0,50	80	—	—	—	—
..	..	50	50	0,65	325	—	—	—	—
..	..	53	53	0,70	371	—	—	—	—
..	..	17	17	0,70	119	—	—	—	—
		1 130	846	0,85	7 241	—	—	—	—
..	..	558	116	0,50	580	—	—	—	—
..	..	17	17	1,00	170	12,0	37,0	3 324	5 004
..	..	30	30	0,80	240	—	—	—	—
..	..	39	39	0,65	254	—	—	—	—
..	..	27	27	0,80	216	—	—	—	—
		671	229	0,64	1 460	—	—	—	—
..	..	1 157	457	0,93	4 255	—	—	—	—
		65	16	2,50	400	—	—	—	—
		5	5	0,90	45	—	—	—	—
		15	15	1,90	285	—	—	—	—
		3	3	1,50	45	—	—	—	—

№№ за мапою	Назва болота. Залюднені пункти, віддалення. Орієнтовні пункти	Станція залізниці та віддалення
1284	<p>коло с. Арнаутки — 0,5 км на північ „ „ „ — 0,5 „ „ південь „ м. Олешки — 2 км по шосе на с. Годенське „ „ „ — 1 „ „ „ с. Раденське „ „ „ в заплаві р. Протока „ млина с. Збур'ївка на схід від с. „ ур. Паланки коло м. Олешки — 2 км на північ від оз. Круглик від м. Олешки — 2,5 км острів Вільховий острів між Конкою-Чайкою північна частина острова Погорілого Кардашинське, коло с. В. Кардашинка в тій кількості: Західний участок Центральний участок болото Єржі „ Кохани</p>	Херсон — 12 км
	Разом . . .	

Де мі- ститься болото	Яке дослі- дження зроблено	Досліджена площа		Пересічна глибина покладу	Запас сирцю на тисячі м ³	Попільність абсол. сухої маси		Теплотворча видатність горюч. маси	
		болота	тор- фови- ща			міні- мальн.	пере- січна	міні- мальн.	макси- мальн.
долина	на торф	16	16	0,60	96	—	—	—	—
	"	14	14	0,60	84	—	—	—	—
	"	5	5	1,90	95	—	—	—	—
	"	55	55	0,60	330	—	—	—	—
	"	35	35	1,00	350	—	—	—	—
	"	55	55	0,75	412	—	—	—	—
	"	27	27	0,50	135	—	—	—	—
	"	22	22	1,75	385	—	—	—	—
	"	300	16	0,75	120	—	—	—	—
	"	180	13	0,75	98	—	—	—	—
	"	270	70	1,00	700	—	—	—	—
	"	90	90	0,75	675	—	—	—	—
	"	2 473	2 088	1,27	26 574	8,5	25,3	—	—
	"	267	267	1,20	3 204	—	—	—	—
	"	1 133	948	1,60	15 168	8,5	25,3	—	—
"	873	873	0,90	7 857	8,5	26,5	4 807	5 582	
"	1 064	992,1	1,67	16 569	—	—	—	—	
		3 630	2 545	1,25	31 813	—	—	—	—

ЗБІРНА ВІДОМІСТЬ БОЛІТ ТА ТОРФОВИЩ УКРАЇНИ ПО ПРИРОДНО-ІСТОРИЧНИХ ТА ГЕОГРАФІЧНИХ РАЙОНАХ

№ №	Назва округи	Площа округи в гектарах	Площа боліт округи, планіметрично вимірних в гектарах	% заболоченості	Всього досліджено		Пересіч. глибина в метрах	Загальний запас	
					Боліт	Торфовищ		Сирого торфу в тисячах кубом.	Повітряно-сухого торфу в тис. тонн
1. Правобережне полісся									
1	Коростенська	1 350 422	378 685	28 04	120550	73 027	1,19	871 932	145 322
2	Київська	1 348 032	203 145	15 07	61 465	48 035	1,57	775 767	129 294
3	Волинська	984 763	93 587	9 50	4 120	4 120	1,18	48 909	8 151
	Разом	3 683 217	675 417	18 33	186135	125182	1,33	1 696 608	282 768
	% до загальн. кільк.	8,72	26,00	—	33,22	30,09	—	24,53	24,53
2. Правобережний лісостеп									
1	Шепетівська	754 740	38 116	5,03	22 235	13 597	1,21	164 794	27 466
2	Бердичівська	692 282	32 417	4,68	5 288	4 167	2,02	84 274	14 045
3	Білоцерківська . . .	851 952	23 398	2,74	7 311	5 624	1,48	83 540	13 928
4	Проскурівська	700 021	42 664	6,09	15 359	12 726	1,94	246 411	41 069
5	Вінницька	742 470	39 250	5,29	12 898	10 051	1,39	140 037	23 339
6	Гуманська	881 883	16 875	1,91	2 736	1 703	2,31	39 477	6 580
7	Шевченківська	1 216 359	163 432	1,34	41 713	37 335	1,50	558 066	93 011
8	Кам'янецька	512 924	11 089	2,16	1 789	1 782	2,17	38 687	6 448
9	Могилівська	527 263	11 270	2,14	3 112	2 006	3,47	69 660	11 610
10	Тульчинська	777 978	15 000	1,95	4 106	712	1,04	7 432	1 239
11	Першомайська	1 193 256	5 055	0,42	600	107	0,45	482	80
	Разом	8 854 128	398 566	4,50	117147	89 810	1,59	1 432 860	238 810
	% до загальн. кільк.	20,95	15,34	3	20,89	21,59	—	20,72	20,72
3. Лівобережне полісся									
1	Чернігівська	1 001 151	227 624	22,74	43 506	31 408	1,50	471 853	78 642
2	Конотіпська	851 838	142 033	16,68	25 768	18 741	2,40	450 449	75 833
3	Глухівська	938 924	101 127	10,76	23 404	20 135	1,96	394 410	65 735
	Разом	2 792 913	470 784	16,86	92 678	70 284	1,87	1 316 712	219 452
	% до загальн. кільк.	6,62	18,12	4	16,61	16,89	—	19,04	19 04

№ №	Назва округи	Площа округи в гектарах	Площа боліт округи, п'ямітрично виміряних в гектарах	% заболоченості	Всього досліджено		Пересіч. глибина в метрах	Загальний запас	
					Боліт	Торфовищ		Сирого торфу в тисячах кубом.	Повітряно-сухого торфу в тис. тонн

4. Лівобережний лісостеп

1	Ніженська	664 286	182 897	27,53	42 737	32 017	1,52	489 139	81 523
2	Прилуцька	676 690	187 717	27,74	46 242	44 523	2,49	1 133 607	188 934
3	Роменська	670 090	36 475	5,44	14 244	11 172	1,80	201 316	33 553
4	Сумська	915 569	51 163	5,59	6 932	3 942	1,38	54 358	9 060
5	Лубенська	742 698	139 600	18,79	37 947	27 271	1,70	462 420	77 010
6	Кремінчуцька	1 080 133	45 584	4,22	4 787	3 061	1,12	34 430	5 738
7	Полтавська	1 278 497	53 905	4,22	5 462	3 740	1,34	50 367	8 395
8	Харківська	1 415 519	46 533	3,29	520	335	0,80	2 682	447
9	Куп'янська	700 817	7 845	1,11	61	61	2,40	1 464	244
10	Озюмська	730 976	12 293	1,68	1 130	846	0,85	7 241	1 207
	Разом	8 875 275	764 012	8,61	160 062	127 968	1,90	2 437 024	406 171
	% до загальн. кільк.	21,01	29,42	—	28,57	30,76	—	35,23	35,23

5. С т е п

1	Миколаївська	1 100 163	12 585	1,14	671	229	0,64	1 460	243
2	Херсонська	1 973 055	60 392	3,06	3 630	2 545	1,25	31 813	5 302
3	АМССР	760 110	5 245	0,69	—	—	—	—	—
4	Зіновьевська	1 360 665	6 220	0,46	—	—	—	—	—
5	Криворізька	1 396 513	53 129	3,81	—	—	—	—	—
6	Одеська	1 452 392	21 121	1,45	—	—	—	—	—
7	Дніпропетрівська	2 214 551	25 542	1,15	—	—	—	—	—
8	Запорізька	1 244 696	68 383	5,49	—	—	—	—	—
9	Старобільська	1 031 765	5 956	0,58	—	—	—	—	—
10	Артемівська	953 808	9 233	0,96	—	—	—	—	—
11	Сталінська	939 810	—	—	—	—	—	—	—
12	Луганська	988 633	1 334	0,14	—	—	—	—	—
13	Мелітопільська	1 616 045	18 290	1,13	—	—	—	—	—
14	Маріупільська	1 008 663	1 336	0,13	—	—	—	—	—
	Разом	18 040 869	288 766	1,60	4 301	2 774	1,22	33 273	5 545
	% до загальн. кільк.	42,70	11,12	—	0,71	0,67	—	0,43	0,48
	Всього	42 246 402	2 597 545	6,84	560 323	416 018	1,63	6 916 477	1 852 746

Передмова	5
---------------------	---

Таблиці:

Полісся Правобережне

1. Коростенська округа	10
2. Київська "	36
3. Волинська "	40

Лісостеп Правобережний:

1. Шепетівська округа	54
2. Бердичівська "	58
3. Білопеківська "	60
4. Проскурівська "	64
5. Вінницька "	68
6. Гуманська "	70
7. Шевченківська "	72
8. Кам'янець-Подільська "	74
9. Могилівська "	74
10. Тульчинська "	76
11. Першотравенська "	80

Полісся Лівобережне:

1. Чернігівська округа	80
2. Конотопська "	82
3. Глухівська "	84

Лісостеп Лівобережний:

1. Ніженська округа	88
2. Прилуцька "	90
3. Роменська "	94
4. Сумська "	96
5. Лубенська "	102
6. Кременчуцька "	104
7. Полтавська "	106
8. Харківська "	108
9. Куп'янська "	110
10. Озюмська "	110

Степ:

1. Миколаївська "	110
2. Херсонська "	110

Збірна відомість	113
----------------------------	-----


ПОМИЛКИ


Надруковано:


Стор. 4 ряд 11 низу—Тютчев Б. Л.
 „ 14 „ 24 зверху—Олевськ 626 км
 там само—від с. Перга 65 км
 „ 81 і цифра в останній графі 487

Повинно бути:

Тютчев Л. Б.
 Олевськ 26 км
 від с. Перга—5 км
 4870







Ціна 1 крб. 50 коп.

Без мап.
(Оправа 50 коп.)